


**ಜಲಾನಯನ ಯೋಜನೆಗಳ ಚಟುವಟಿಕೆ/ಕಾಮಗಾರಿಗಳನ್ನು ಅಂತರ್ಜಾಲದಲ್ಲಿ ಅಳವಡಿಸಲು  
ಸಂಕ್ಷಿಪ್ತ ಮಾಹಿತಿ**

ಯೋಜನೆಯ ಹೆಸರು:	ಪ್ರಧಾನ ಮಂತ್ರಿ ಕೃಷಿ ಸಿಂಚಾಯಿ ಯೋಜನೆ- ಜಲಾನಯನ ಅಭಿವೃದ್ಧಿ ಘಟಕ -2.0
ವರ್ಷ:	2022-23
ಕಾಮಗಾರಿಯ/ ಚಟುವಟಿಕೆಯ ಹೆಸರು:	ಖುಷ್ಕಿ ತೋಟಗಾರಿಕೆ
ಕಾಮಗಾರಿ/ಚಟುವಟಿಕೆಯ ಛಾಯಾಚಿತ್ರ (photo with Lat & Long)	
ಸರ್ವೆ ನಂಬರ್:	116
ಅಕ್ಷಾಂಶ ಮತ್ತು ರೇಖಾಂಶ:	13.432907 77.999032
ಗ್ರಾಮ:	ಕಾಗತಿ
ತಾಲ್ಲೂಕು:	ಚಿಂತಾಮಣಿ
ಜಿಲ್ಲೆ:	ಚಿಕ್ಕಬಳ್ಳಾಪುರ
ಕಾಮಗಾರಿ/ ಚಟುವಟಿಕೆಯ ಅಂದಾಜು ಮೊತ್ತ (ರೂಪಾಯಿಗಳಲ್ಲಿ)	22824
ಕಾಮಗಾರಿ/ ಚಟುವಟಿಕೆಯ ಕುರಿತು ಸಂಕ್ಷಿಪ್ತ ವಿವರ (ಸಮುದಾಯ ಕಾಮಗಾರಿಯಾಗಿದ್ದರೆ ಅಂದಾಜು ನೀರು ಸಂಗ್ರಹಣೆ (Cubic Meter), ರಕ್ಷಣಾತ್ಮಕ ನೀರಾವರಿ ಪ್ರದೇಶ, ಫಲಾನುಭವಿಗಳ ಸಂಖ್ಯೆ, ವೈಯಕ್ತಿಕ ಕಾಮಗಾರಿಯಾಗಿದ್ದರೆ, ಫಲಾನುಭವಿ ಹೆಸರು, ಚಟುವಟಿಕೆಯಿಂದ ಪಡೆಯುತ್ತಿರುವ ಲಾಭ)	ಫಲಾನುಭವಿ ಹೆಸರು ಶ್ರೀನಿವಾಸ ಬಿನ್ ರಾಜಪ್ಪ ರವರ ಜಮೀನಿನಲ್ಲಿ ರಾಗಿ ಬೆಳೆಯನ್ನು ಬೆಳೆಯುತ್ತಿ ಆದಾಯ ಕಡಿಮೆ ವೆಚ್ಚ ಹೆಚ್ಚಾಗಿರುವುದರಿಂದ ಸದರಿ ಫಲಾನುಭವಿಗೆ ತೆಂಗು (ತಿಪ್ಪಟೂರ್ ಟಾಲ್) ಬೆಳೆಯನ್ನು ಬೆಳೆದರೆ ತಮ್ಮಗೆ ಆರ್ಥಿಕವಾಗಿ ಸಹಾಯವಾಗುವೆಂದು ರೈತರಿಗೆ ಅರಿವು ಮೂಡಿಸಿ ನಾಟಿ ಮಾಡಲಾಗಿದೆ ಈಗ ರೈತರಿಗೆ ವರ್ಷಕ್ಕೆ 30 ರಿಂದ 40 ಸಾವಿರ ಆದಾಯ ಪಡೆಯಬಹುದಾಗಿದೆ.


**ಜಲಾನಯನ ಯೋಜನೆಗಳ ಚಟುವಟಿಕೆ/ಕಾಮಗಾರಿಗಳನ್ನು ಅಂತರ್ಜಾಲದಲ್ಲಿ ಅಳವಡಿಸಲು  
ಸಂಕ್ಷಿಪ್ತ ಮಾಹಿತಿ**

ಯೋಜನೆಯ ಹೆಸರು:	ಪ್ರಧಾನ ಮಂತ್ರಿ ಕೃಷಿ ಸಿಂಚಾಯಿ ಯೋಜನೆ- ಜಲಾನಯನ ಅಭಿವೃದ್ಧಿ ಘಟಕ -2.0
ವರ್ಷ:	2022-23
ಕಾಮಗಾರಿಯ/ ಚಟುವಟಿಕೆಯ ಹೆಸರು:	ಉತ್ಪಾದನ ಘಟಕ
ಕಾಮಗಾರಿ/ಚಟುವಟಿಕೆಯ ಛಾಯಾಚಿತ್ರ (photo with Lat & Long)	
ಸರ್ವೆ ನಂಬರ್:	108/*/2
ಅಕ್ಷಾಂಶ ಮತ್ತು ರೇಖಾಂಶ:	13.562108 77.736127
ಗ್ರಾಮ:	ನಲ್ಲಪನಹಳ್ಳಿ
ತಾಲ್ಲೂಕು:	ಚಿಕ್ಕಬಳ್ಳಾಪುರ
ಜಿಲ್ಲೆ:	ಚಿಕ್ಕಬಳ್ಳಾಪುರ
ಕಾಮಗಾರಿ/ ಚಟುವಟಿಕೆಯ ಅಂದಾಜು ಮೊತ್ತ (ರೂಪಾಯಿಗಳಲ್ಲಿ)	20304
ಕಾಮಗಾರಿ/ ಚಟುವಟಿಕೆಯ ಕುರಿತು ಸಂಕ್ಷಿಪ್ತ ವಿವರ (ಸಮುದಾಯ ಕಾಮಗಾರಿಯಾಗಿದ್ದರೆ ಅಂದಾಜು ನೀರು ಸಂಗ್ರಹಣೆ (Cubic Meter), ರಕ್ಷಣಾತ್ಮಕ ನೀರಾವರಿ ಪ್ರದೇಶ, ಫಲಾನುಭವಿಗಳ ಸಂಖ್ಯೆ, ವೈಯಕ್ತಿಕ ಕಾಮಗಾರಿಯಾಗಿದ್ದರೆ, ಫಲಾನುಭವಿ ಹೆಸರು, ಚಟುವಟಿಕೆಯಿಂದ ಪಡೆಯುತ್ತಿರುವ ಲಾಭ)	ಫಲಾನುಭವಿ ಹೆಸರು: ಅಶ್ವತ್ಥಪ್ಪಬಿನ್ ರಂಗಪ್ಪ ರವರ ಜಮೀನಿನಲ್ಲಿ ಗುಲಾಬಿ ಬೆಳೆಯನ್ನು ಬೆಳೆಯುತ್ತಿ ಆದಾಯ ಕಡಿಮೆ ವೆಚ್ಚ ಹೆಚ್ಚಾಗಿರುವುದರಿಂದ ಸದರಿ ಫಲಾನುಭವಿಗೆ ಎಲ್-49 ಸೀಬೆ ಬೆಳೆಯನ್ನು ಬೆಳೆದರೆ ತಮ್ಮಗೆ ಆರ್ಥಿಕವಾಗಿ ಸಹಾಯವಾಗುವುದೆಂದು ರೈತರಿಗೆ ಅರಿವು ಮೂಡಿಸಿ ನಾಟಿ ಮಾಡಲಾಗಿದೆ ಈಗ ರೈತರಿಗೆ ವರ್ಷಕ್ಕೆ 40 ರಿಂದ 50 ಸಾವಿರ ಆದಾಯ ಪಡೆಯಬಹುದಾಗಿದೆ.

**ಜಲಾನಯನ ಯೋಜನೆಗಳ ಚಟುವಟಿಕೆ/ಕಾಮಗಾರಿಗಳನ್ನು ಅಂತರ್ಜಾಲದಲ್ಲಿ ಅಳವಡಿಸಲು  
ಸಂಕ್ಷಿಪ್ತ ಮಾಹಿತಿ**

ಯೋಜನೆಯ ಹೆಸರು:	ಪ್ರಧಾನ ಮಂತ್ರಿ ಕೃಷಿ ಸಿಂಚಾಯಿ ಯೋಜನೆ- ಜಲಾನಯನ ಅಭಿವೃದ್ಧಿ ಘಟಕ -2.0
ವರ್ಷ:	2022-23
ಕಾಮಗಾರಿಯ/ ಚಟುವಟಿಕೆಯ ಹೆಸರು:	ಖುಷ್ಕಿ ತೋಟಗಾರಿಕೆ
ಕಾಮಗಾರಿ/ಚಟುವಟಿಕೆಯ ಛಾಯಾಚಿತ್ರ (photo with Lat & Long)	
ಸರ್ವೆ ನಂಬರ್:	102/*/5
ಅಕ್ಷಾಂಶ ಮತ್ತು ರೇಖಾಂಶ:	13.580626 77.727802
ಗ್ರಾಮ:	ನಲ್ಲಪನಹಳ್ಳಿ
ತಾಲ್ಲೂಕು:	ಚಿಕ್ಕಬಳ್ಳಾಪುರ
ಜಿಲ್ಲೆ:	ಚಿಕ್ಕಬಳ್ಳಾಪುರ
ಕಾಮಗಾರಿ/ ಚಟುವಟಿಕೆಯ ಅಂದಾಜು ಮೊತ್ತ (ರೂಪಾಯಿಗಳಲ್ಲಿ)	29719
ಕಾಮಗಾರಿ/ ಚಟುವಟಿಕೆಯ ಕುರಿತು ಸಂಕ್ಷಿಪ್ತ ವಿವರ (ಸಮುದಾಯ ಕಾಮಗಾರಿಯಾಗಿದ್ದರೆ ಅಂದಾಜು ನೀರು ಸಂಗ್ರಹಣೆ (Cubic Meter), ರಕ್ಷಣಾತ್ಮಕ ನೀರಾವರಿ ಪ್ರದೇಶ, ಫಲಾನುಭವಿಗಳ ಸಂಖ್ಯೆ, ವೈಯಕ್ತಿಕ ಕಾಮಗಾರಿಯಾಗಿದ್ದರೆ, ಫಲಾನುಭವಿ ಹೆಸರು, ಚಟುವಟಿಕೆಯಿಂದ ಪಡೆಯುತ್ತಿರುವ ಲಾಭ)	ಫಲಾನುಭವಿ ಹೆಸರು ನಾರಾಯಣ ಸ್ವಾಮಿ ಬಿನ್ ಮಂಜುನಾಥ ರವರ ಜಮೀನಿನಲ್ಲಿ ರಾಗಿ ಬೆಳೆಯನ್ನು ಬೆಳೆಯುತ್ತಿದ್ದು ಸದರಿ ಫಲಾನುಭವಿಗೆ ತೆಂಗು (ತಿಪ್ಪಟೂರ್ ಟಾಲ್ ) ಬೆಳೆಯನ್ನು ಬೆಳೆದರೆ ತಮ್ಮಗೆ ಆರ್ಥಿಕವಾಗಿ ಸಹಾಯವಾಗುವೆಂದು ರೈತರಿಗೆ ಅರಿವು ಮೂಡಿಸಿ ನಾಟಿ ಮಾಡಲಾಗಿದೆ ಈಗ ರೈತರಿಗೆ ವರ್ಷಕ್ಕೆ 30 ರಿಂದ 40 ಸಾವಿರ ಆದಾಯ ಪಡೆಯಬಹುದಾಗಿದೆ.

**ಜಲಾನಯನ ಯೋಜನೆಗಳ ಚಟುವಟಿಕೆ/ಕಾಮಗಾರಿಗಳನ್ನು ಅಂತರ್ಜಾಲದಲ್ಲಿ ಅಳವಡಿಸಲು  
ಸಂಕ್ಷಿಪ್ತ ಮಾಹಿತಿ**

ಯೋಜನೆಯ ಹೆಸರು:	ಪ್ರಧಾನ ಮಂತ್ರಿ ಕೃಷಿ ಸಿಂಚಾಯಿ ಯೋಜನೆ- ಜಲಾನಯನ ಅಭಿವೃದ್ಧಿ ಘಟಕ -2.0
ವರ್ಷ:	2022-23
ಕಾಮಗಾರಿಯ/ ಚಟುವಟಿಕೆಯ ಹೆಸರು:	ಖುಷ್ಕಿ ತೋಟಗಾರಿಕೆ
ಕಾಮಗಾರಿ/ಚಟುವಟಿಕೆಯ ಛಾಯಾಚಿತ್ರ (photo with Lat & Long)	
ಸರ್ವೆ ನಂಬರ್:	9/*/1
ಅಕ್ಷಾಂಶ ಮತ್ತು ರೇಖಾಂಶ:	13.580512 77.727785
ಗ್ರಾಮ:	ಅಡ್ಡಗಲ್ಲು
ತಾಲ್ಲೂಕು:	ಚಿಕ್ಕಬಳ್ಳಾಪುರ
ಜಿಲ್ಲೆ:	ಚಿಕ್ಕಬಳ್ಳಾಪುರ
ಕಾಮಗಾರಿ/ ಚಟುವಟಿಕೆಯ ಅಂದಾಜು ಮೊತ್ತ (ರೂಪಾಯಿಗಳಲ್ಲಿ)	22861
ಕಾಮಗಾರಿ/ ಚಟುವಟಿಕೆಯ ಕುರಿತು ಸಂಕ್ಷಿಪ್ತ ವಿವರ (ಸಮುದಾಯ ಕಾಮಗಾರಿಯಾಗಿದ್ದರೆ ಅಂದಾಜು ನೀರು ಸಂಗ್ರಹಣೆ (Cubic Meter), ರಕ್ಷಣಾತ್ಮಕ ನೀರಾವರಿ ಪ್ರದೇಶ, ಫಲಾನುಭವಿಗಳ ಸಂಖ್ಯೆ, ವೈಯಕ್ತಿಕ ಕಾಮಗಾರಿಯಾಗಿದ್ದರೆ, ಫಲಾನುಭವಿ ಹೆಸರು, ಚಟುವಟಿಕೆಯಿಂದ ಪಡೆಯುತ್ತಿರುವ ಲಾಭ)	<b>ಫಲಾನುಭವಿ ಹೆಸರು:</b> ವೆಂಕಟರಾಯಪ್ಪ ಬಿನ್ ತಿಮ್ಮಪ್ಪ ರವರ ಜಮೀನಿನಲ್ಲಿ ರಾಗಿ ಬೆಳೆಯನ್ನು ಬೆಳೆಯುತ್ತಿದ್ದು ಸದರಿ ಫಲಾನುಭವಿಗೆ ತೆಂಗು (ತಿಪ್ಪಟೂರ್ ಟಾಲ್ ) ಬೆಳೆಯನ್ನು ಬೆಳೆದರೆ ತಮ್ಮಗೆ ಆರ್ಥಿಕವಾಗಿ ಸಹಾಯವಾಗುದೆಂದು ರೈತರಿಗೆ ಅರಿವು ಮೂಡಿಸಿ ನಾಟಿ ಮಾಡಲಾಗಿದೆ ಈಗ ರೈತರಿಗೆ ವರ್ಷಕ್ಕೆ 30 ರಿಂದ 40 ಸಾವಿರ ಆದಾಯ ಪಡೆಯಬಹುದಾಗಿದೆ.


**ಜಲಾನಯನ ಯೋಜನೆಗಳ ಚಟುವಟಿಕೆ/ಕಾಮಗಾರಿಗಳನ್ನು ಅಂತರ್ಜಾಲದಲ್ಲಿ ಅಳವಡಿಸಲು  
ಸಂಕ್ಷಿಪ್ತ ಮಾಹಿತಿ**

ಯೋಜನೆಯ ಹೆಸರು:	ಪ್ರಧಾನ ಮಂತ್ರಿ ಕೃಷಿ ಸಿಂಚಾಯಿ ಯೋಜನೆ- ಜಲಾನಯನ ಅಭಿವೃದ್ಧಿ ಘಟಕ -2.0
ವರ್ಷ:	2022-23
ಕಾಮಗಾರಿಯ/ ಚಟುವಟಿಕೆಯ ಹೆಸರು:	ಖುಷ್ಕಿ ತೋಟಗಾರಿಕೆ
ಕಾಮಗಾರಿ/ಚಟುವಟಿಕೆಯ ಛಾಯಾಚಿತ್ರ (photo with Lat & Long)	
ಸರ್ವೆ ನಂಬರ್:	6/*/4
ಅಕ್ಷಾಂಶ ಮತ್ತು ರೇಖಾಂಶ:	13.600524 77.694533
ಗ್ರಾಮ:	ಮಂಡಿಕಲ್ಲು
ತಾಲ್ಲೂಕು:	ಚಿಕ್ಕಬಳ್ಳಾಪುರ
ಜಿಲ್ಲೆ:	ಚಿಕ್ಕಬಳ್ಳಾಪುರ
ಕಾಮಗಾರಿ/ ಚಟುವಟಿಕೆಯ ಅಂದಾಜು ಮೊತ್ತ (ರೂಪಾಯಿಗಳಲ್ಲಿ)	26500
ಕಾಮಗಾರಿ/ ಚಟುವಟಿಕೆಯ ಕುರಿತು ಸಂಕ್ಷಿಪ್ತ ವಿವರ (ಸಮುದಾಯ ಕಾಮಗಾರಿಯಾಗಿದ್ದರೆ ಅಂದಾಜು ನೀರು ಸಂಗ್ರಹಣೆ (Cubic Meter), ರಕ್ಷಣಾತ್ಮಕ ನೀರಾವರಿ ಪ್ರದೇಶ, ಫಲಾನುಭವಿಗಳ ಸಂಖ್ಯೆ, ವೈಯಕ್ತಿಕ ಕಾಮಗಾರಿಯಾಗಿದ್ದರೆ, ಫಲಾನುಭವಿ ಹೆಸರು, ಚಟುವಟಿಕೆಯಿಂದ ಪಡೆಯುತ್ತಿರುವ ಲಾಭ)	ಫಲಾನುಭವಿ ಹೆಸರು: ಕೆವಿಚಂದ್ರಶೇಖರರೆಡ್ಡಿ ಬಿನ್ ಪ್ರವೀನ್ ರವರ ಜಮೀನಿನಲ್ಲಿ ರಾಗಿ ಬೆಳೆಯನ್ನು ಬೆಳೆಯುತ್ತಿದ್ದು ಸದರಿ ಫಲಾನುಭವಿಗೆ ತೆಂಗು (ತಿಪ್ಪಟೂರ್ ಟಾಲ್ ) ಬೆಳೆಯನ್ನು ಬೆಳೆದರೆ ತಮ್ಮಗೆ ಆರ್ಥಿಕವಾಗಿ ಸಹಾಯವಾಗುದೆಂದು ರೈತರಿಗೆ ಅರಿವು ಮೂಡಿಸಿ ನಾಟಿ ಮಾಡಲಾಗಿದೆ ಈಗ ರೈತರಿಗೆ ವರ್ಷಕ್ಕೆ 30 ರಿಂದ 40 ಸಾವಿರ ಆದಾಯ ಪಡೆಯಬಹುದಾಗಿದೆ.


**ಜಲಾನಯನ  
ಯೋಜನೆಗಳಚಟುವಟಿಕೆ/ಕಾಮಗಾರಿಗಳನ್ನು ಅಂತರ್ಜಾಲದಲ್ಲಿ ಅಳವಡಿಸಲು ಸಂಕ್ಷಿಪ್ತಮಾಹಿತಿ**

ಯೋಜನೆಯ ಹೆಸರು:	ಪ್ರಧಾನ ಮಂತ್ರಿ ಕೃಷಿ ಸಿಂಚಾಯಿ ಯೋಜನೆ- ಜಲಾನಯನ ಅಭಿವೃದ್ಧಿ ಘಟಕ -2.0
ವರ್ಷ:	2022-23
ಕಾಮಗಾರಿಯ/ ಚಟುವಟಿಕೆಯ ಹೆಸರು:	ಉತ್ಪಾದನಾ ಘಟಕ
ಕಾಮಗಾರಿ/ಚಟುವಟಿಕೆಯ ಛಾಯಾಚಿತ್ರ (photo with Lat & Long)	
ಸರ್ವೆ ನಂಬರ್:	122/*/10
ಅಕ್ಷಾಂಶ ಮತ್ತು ರೇಖಾಂಶ:	13.353403 78.116132
ಗ್ರಾಮ:	ಅಮಿಟಗಾನಹಳ್ಳಿ
ತಾಲ್ಲೂಕು:	ಚಿಂತಾಮಣಿ
ಜಿಲ್ಲೆ:	ಚಿಕ್ಕಬಳ್ಳಾಪುರ
ಕಾಮಗಾರಿ/ ಚಟುವಟಿಕೆಯ ಅಂದಾಜು ಮೊತ್ತ (ರೂಪಾಯಿಗಳಲ್ಲಿ)	29622
ಕಾಮಗಾರಿ/ ಚಟುವಟಿಕೆಯ ಕುರಿತು ಸಂಕ್ಷಿಪ್ತ ವಿವರ (ಸಮುದಾಯ ಕಾಮಗಾರಿಯಾಗಿದ್ದರೆ ಅಂದಾಜು ನೀರು ಸಂಗ್ರಹಣೆ (Cubic Meter), ರಕ್ಷಣಾತ್ಮಕ ನೀರಾವರಿ ಪ್ರದೇಶ, ಫಲಾನುಭವಿಗಳ ಸಂಖ್ಯೆ, ವೈಯಕ್ತಿಕ ಕಾಮಗಾರಿಯಾಗಿದ್ದರೆ, ಫಲಾನುಭವಿ ಹೆಸರು, ಚಟುವಟಿಕೆಯಿಂದ ಪಡೆಯುತ್ತಿರುವ ಲಾಭ)	ಫಲಾನುಭವಿ ಹೆಸರು: ರಾಮಪ್ಪ ಬಿನ್ ತಿಮ್ಮಪ್ಪ ರವರ ಜಮೀನಿನಲ್ಲಿ ನೆಲಗಡಲೆ ಬೆಳೆಯನ್ನು ಬೆಳೆಯುತ್ತಿದ್ದು ಸದರಿ ಫಲಾನುಭವಿಗೆ ನೇರಳೆ ಬೆಳೆಯನ್ನು ಬೆಳೆದರೆ ತಮ್ಮಗೆ ಆರ್ಥಿಕವಾಗಿ ಸಹಾಯವಾಗುವುದೆಂದು ರೈತರಿಗೆ ಅರಿವು ಮೂಡಿಸಿ ನಾಟಿ ಮಾಡಲಾಗಿದೆ ಈಗ ರೈತರಿಗೆ ವರ್ಷಕ್ಕೆ 30 ರಿಂದ 40 ಸಾವಿರ ಆದಾಯ ಪಡೆಯಬಹುದಾಗಿದೆ.

**ಜಲಾನಯನ  
ಯೋಜನೆಗಳಚಟುವಟಿಕೆ/ಕಾಮಗಾರಿಗಳನ್ನು ಅಂತರ್ಜಾಲದಲ್ಲಿ ಅಳವಡಿಸಲು ಸಂಕ್ಷಿಪ್ತಮಾಹಿತಿ**

ಯೋಜನೆಯ ಹೆಸರು:	ಪ್ರಧಾನ ಮಂತ್ರಿ ಕೃಷಿ ಸಿಂಚಾಯಿ ಯೋಜನೆ- ಜಲಾನಯನ ಅಭಿವೃದ್ಧಿ ಘಟಕ -2.0
ವರ್ಷ:	2022-23
ಕಾಮಗಾರಿಯ/ ಚಟುವಟಿಕೆಯ ಹೆಸರು:	ಉತ್ಪಾದನಾ ಘಟಕ
ಕಾಮಗಾರಿ/ಚಟುವಟಿಕೆಯ ಛಾಯಾಚಿತ್ರ (photo with Lat & Long)	
ಸರ್ವೆ ನಂಬರ್:	109/*/1
ಅಕ್ಷಾಂಶ ಮತ್ತು ರೇಖಾಂಶ:	13.416631 77.987102
ಗ್ರಾಮ:	ಬಿಂಗಾನಹಳ್ಳಿ
ತಾಲ್ಲೂಕು:	ಚಿಂತಾಮಣಿ
ಜಿಲ್ಲೆ:	ಚಿಕ್ಕಬಳ್ಳಾಪುರ
ಕಾಮಗಾರಿ/ ಚಟುವಟಿಕೆಯ ಅಂದಾಜು ಮೊತ್ತ (ರೂಪಾಯಿಗಳಲ್ಲಿ)	31206
ಕಾಮಗಾರಿ/ ಚಟುವಟಿಕೆಯ ಕುರಿತು ಸಂಕ್ಷಿಪ್ತ ವಿವರ (ಸಮುದಾಯ ಕಾಮಗಾರಿಯಾಗಿದ್ದರೆ ಅಂದಾಜು ನೀರು ಸಂಗ್ರಹಣೆ (Cubic Meter), ರಕ್ಷಣಾತ್ಮಕ ನೀರಾವರಿ ಪ್ರದೇಶ, ಫಲಾನುಭವಿಗಳ ಸಂಖ್ಯೆ, ವೈಯಕ್ತಿಕ ಕಾಮಗಾರಿಯಾಗಿದ್ದರೆ, ಫಲಾನುಭವಿ ಹೆಸರು, ಚಟುವಟಿಕೆಯಿಂದ ಪಡೆಯುತ್ತಿರುವ ಲಾಭ)	ಫಲಾನುಭವಿ ಹೆಸರು: ತಿರುಮಳಪ್ಪ ಬಿನ್ ರಾಮಕೃಷ್ಣ ಜಮೀನಿನಲ್ಲಿ ರಾಗಿ ಬೆಳೆಯನ್ನು ಬೆಳೆಯುತ್ತಿ ಆದಾಯ ಕಡಿಮೆ ವೆಚ್ಚ ಹೆಚ್ಚಾಗಿರುವುದರಿಂದ ಸದರಿ ಫಲಾನುಭವಿಗೆ ಮಾವು (ಮಲ್ಲಿಕೆ) ಬೆಳೆಯನ್ನು ಬೆಳೆದರೆ ತಮ್ಮಗೆ ಆರ್ಥಿಕವಾಗಿ ಸಹಾಯವಾಗುವುದೆಂದು ರೈತರಿಗೆ ಅರಿವು ಮೂಡಿಸಿ ನಾಟಿ ಮಾಡಲಾಗಿದೆ ಈಗ ರೈತರಿಗೆ ವರ್ಷಕ್ಕೆ 50 ರಿಂದ 60 ಸಾವಿರ ಆದಾಯ ಪಡೆಯಬಹುದಾಗಿದೆ.

**ಜಲಾನಯನ  
ಯೋಜನೆಗಳಚಟುವಟಿಕೆ/ಕಾಮಗಾರಿಗಳನ್ನು ಅಂತರ್ಜಾಲದಲ್ಲಿ ಅಳವಡಿಸಲು ಸಂಕ್ಷಿಪ್ತಮಾಹಿತಿ**


ಯೋಜನೆಯ ಹೆಸರು:	ಪ್ರಧಾನ ಮಂತ್ರಿ ಕೃಷಿ ಸಿಂಚಾಯಿ ಯೋಜನೆ- ಜಲಾನಯನ ಅಭಿವೃದ್ಧಿ ಘಟಕ -2.0
ವರ್ಷ:	2022-23
ಕಾಮಗಾರಿಯ/ ಚಟುವಟಿಕೆಯ ಹೆಸರು:	ಉತ್ಪಾದನ ಘಟಕ
ಕಾಮಗಾರಿ/ಚಟುವಟಿಕೆಯ ಛಾಯಾಚಿತ್ರ (photo with Lat & Long)	
ಸರ್ವೆ ನಂಬರ್:	32*1
ಅಕ್ಷಾಂಶ ಮತ್ತು ರೇಖಾಂಶ:	13.416564 77.986754
ಗ್ರಾಮ:	ಬಿಂಗಾನಹಳ್ಳಿ
ತಾಲ್ಲೂಕು:	ಚಿಂತಾಮಣಿ
ಜಿಲ್ಲೆ:	ಚಿಕ್ಕಬಳ್ಳಾಪುರ
ಕಾಮಗಾರಿ/ ಚಟುವಟಿಕೆಯ ಅಂದಾಜು ಮೊತ್ತ (ರೂಪಾಯಿಗಳಲ್ಲಿ)	29622.
ಕಾಮಗಾರಿ/ ಚಟುವಟಿಕೆಯ ಕುರಿತು ಸಂಕ್ಷಿಪ್ತ ವಿವರ (ಸಮುದಾಯ ಕಾಮಗಾರಿಯಾಗಿದ್ದರೆ ಅಂದಾಜು ನೀರು ಸಂಗ್ರಹಣೆ (Cubic Meter), ರಕ್ಷಣಾತ್ಮಕ ನೀರಾವರಿ ಪ್ರದೇಶ, ಫಲಾನುಭವಿಗಳ ಸಂಖ್ಯೆ, ವೈಯಕ್ತಿಕ ಕಾಮಗಾರಿಯಾಗಿದ್ದರೆ, ಫಲಾನುಭವಿ ಹೆಸರು, ಚಟುವಟಿಕೆಯಿಂದ ಪಡೆಯುತ್ತಿರುವ ಲಾಭ)	ಫಲಾನುಭವಿ ಹೆಸರು: ಲಕ್ಷ್ಮಮ್ಮ ಕೊಂ ಕೃಷ್ಣಪ್ಪ ಜಮೀನಿನಲ್ಲಿ ರಾಗಿ ಬೆಳೆಯನ್ನು ಬೆಳೆಯುತ್ತಿ ಆದಾಯ ಕಡಿಮೆ ವೆಚ್ಚ ಹೆಚ್ಚಾಗಿರುವುದರಿಂದ ಸದರಿ ಫಲಾನುಭವಿಗೆ ಮಾವು (ಮಲ್ಲಿಕ) ಬೆಳೆಯನ್ನು ಬೆಳೆದರೆ ತಮ್ಮಗೆ ಆರ್ಥಿಕವಾಗಿ ಸಹಾಯವಾಗುವೆಂದು ರೈತರಿಗೆ ಅರಿವು ಮೂಡಿಸಿ ನಾಟಿ ಮಾಡಲಾಗಿದೆ ಈಗ ರೈತರಿಗೆ ವರ್ಷಕ್ಕೆ 50 ರಿಂದ 60 ಸಾವಿರ ಆದಾಯ ಪಡೆಯಬಹುದಾಗಿದೆ.




**ಜಲಾನಯನ  
ಯೋಜನೆಗಳಚಟುವಟಿಕೆ/ಕಾಮಗಾರಿಗಳನ್ನು ಅಂತರ್ಜಾಲದಲ್ಲಿ ಅಳವಡಿಸಲು ಸಂಕ್ಷಿಪ್ತಮಾಹಿತಿ**

ಯೋಜನೆಯ ಹೆಸರು:	ಪ್ರಧಾನ ಮಂತ್ರಿ ಕೃಷಿ ಸಿಂಚಾಯಿ ಯೋಜನೆ- ಜಲಾನಯನ ಅಭಿವೃದ್ಧಿ ಘಟಕ -2.0
ವರ್ಷ:	2022-23
ಕಾಮಗಾರಿಯ/ ಚಟುವಟಿಕೆಯ ಹೆಸರು:	ತೋಟಗಾರಿಕ ಘಟಕ
ಕಾಮಗಾರಿ/ಚಟುವಟಿಕೆಯ ಛಾಯಾಚಿತ್ರ (photo with Lat & Long)	
ಸರ್ವೆ ನಂಬರ್:	45/1
ಅಕ್ಷಾಂಶ ಮತ್ತು ರೇಖಾಂಶ:	13.344543 78.055591
ಗ್ರಾಮ:	ಶ್ರೀನಿವಾಸಪುರ
ತಾಲ್ಲೂಕು:	ಚಿಂತಾಮಣಿ
ಜಿಲ್ಲೆ:	ಚಿಕ್ಕಬಳ್ಳಾಪುರ
ಕಾಮಗಾರಿ/ ಚಟುವಟಿಕೆಯ ಅಂದಾಜು ಮೊತ್ತ (ರೂಪಾಯಿಗಳಲ್ಲಿ)	17346
ಕಾಮಗಾರಿ/ ಚಟುವಟಿಕೆಯ ಕುರಿತು ಸಂಕ್ಷಿಪ್ತ ವಿವರ (ಸಮುದಾಯ ಕಾಮಗಾರಿಯಾಗಿದ್ದರೆ ಅಂದಾಜು ನೀರು ಸಂಗ್ರಹಣೆ (Cubic Meter), ರಕ್ಷಣಾತ್ಮಕ ನೀರಾವರಿ ಪ್ರದೇಶ, ಫಲಾನುಭವಿಗಳ ಸಂಖ್ಯೆ, ವೈಯಕ್ತಿಕ ಕಾಮಗಾರಿಯಾಗಿದ್ದರೆ, ಫಲಾನುಭವಿ ಹೆಸರು, ಚಟುವಟಿಕೆಯಿಂದ ಪಡೆಯುತ್ತಿರುವ ಲಾಭ)	ಫಲಾನುಭವಿ ಹೆಸರು: ಮುನಿಯಪ್ಪ ಬಿನ್ ರಾಮಪ್ಪ ರವರ ಜಮೀನಿನಲ್ಲಿ ನೆಲಗಡಲೆ ಬೆಳೆಯನ್ನು ಬೆಳೆಯುತ್ತಿದ್ದು ಸದರಿ ಫಲಾನುಭವಿಗೆ ಮಾವು ಬೆಳೆಯನ್ನು ಬೆಳೆದರೆ ತಮ್ಮಗೆ ಆರ್ಥಿಕವಾಗಿ ಸಹಾಯವಾಗುವೆಂದು ರೈತರಿಗೆ ಅರಿವು ಮೂಡಿಸಿ ನಾಟಿ ಮಾಡಲಾಗಿದೆ ಈಗ ರೈತರಿಗೆ ವರ್ಷಕ್ಕೆ 30 ರಿಂದ 40 ಸಾವಿರ ಆದಾಯ ಪಡೆಯಬಹುದಾಗಿದೆ.

**ಜಲಾನಯನ  
ಯೋಜನೆಗಳಚಟುವಟಿಕೆ/ಕಾಮಗಾರಿಗಳನ್ನು ಅಂತರ್ಜಾಲದಲ್ಲಿ ಅಳವಡಿಸಲು ಸಂಕ್ಷಿಪ್ತಮಾಹಿತಿ**

ಯೋಜನೆಯ ಹೆಸರು:	ಪ್ರಧಾನ ಮಂತ್ರಿ ಕೃಷಿ ಸಿಂಚಾಯಿ ಯೋಜನೆ- ಜಲಾನಯನ ಅಭಿವೃದ್ಧಿ ಘಟಕ -2.0
ವರ್ಷ:	2022-23
ಕಾಮಗಾರಿಯ/ ಚಟುವಟಿಕೆಯ ಹೆಸರು:	ತೋಟಗಾರಿಕ ಘಟಕ
ಕಾಮಗಾರಿ/ಚಟುವಟಿಕೆಯ ಛಾಯಾಚಿತ್ರ (photo with Lat & Long)	
ಸರ್ವೆ ನಂಬರ್:	10/*/7
ಅಕ್ಷಾಂಶ ಮತ್ತು ರೇಖಾಂಶ:	13.572209 77.717845
ಗ್ರಾಮ:	ಕಾಚಕಡತ
ತಾಲ್ಲೂಕು:	ಚಿಕ್ಕಬಳ್ಳಾಪುರ
ಜಿಲ್ಲೆ:	ಚಿಕ್ಕಬಳ್ಳಾಪುರ
ಕಾಮಗಾರಿ/ ಚಟುವಟಿಕೆಯ ಅಂದಾಜು ಮೊತ್ತ (ರೂಪಾಯಿಗಳಲ್ಲಿ)	34236
ಕಾಮಗಾರಿ/ ಚಟುವಟಿಕೆಯ ಕುರಿತು ಸಂಕ್ಷಿಪ್ತ ವಿವರ (ಸಮುದಾಯ ಕಾಮಗಾರಿಯಾಗಿದ್ದರೆ ಅಂದಾಜು ನೀರು ಸಂಗ್ರಹಣೆ (Cubic Meter), ರಕ್ಷಣಾತ್ಮಕ ನೀರಾವರಿ ಪ್ರದೇಶ, ಫಲಾನುಭವಿಗಳ ಸಂಖ್ಯೆ, ವೈಯಕ್ತಿಕ ಕಾಮಗಾರಿಯಾಗಿದ್ದರೆ, ಫಲಾನುಭವಿ ಹೆಸರು, ಚಟುವಟಿಕೆಯಿಂದ ಪಡೆಯುತ್ತಿರುವ ಲಾಭ)	ಫಲಾನುಭವಿ ಹೆಸರು: ಗೊವಿಂದಪ್ಪ ಬಿನ್ ಕೋಂಡಪ್ಪ ರವರ ಜಮೀನಿನಲ್ಲಿ ರಾಗಿ ಬೆಳೆಯನ್ನು ಬೆಳೆಯುತ್ತಿದ್ದು ಸದರಿ ಫಲಾನುಭವಿಗೆ ತೆಂಗು (ತಿಪ್ಪಟೂರ್ ಟಾಲ್ ) ಬೆಳೆಯನ್ನು ಬೆಳೆದರೆ ತಮ್ಮಗೆ ಆರ್ಥಿಕವಾಗಿ ಸಹಾಯವಾಗುವೆಂದು ರೈತರಿಗೆ ಅರಿವು ಮೂಡಿಸಿ ನಾಟಿ ಮಾಡಲಾಗಿದೆ ಈಗ ರೈತರಿಗೆ ವರ್ಷಕ್ಕೆ 30 ರಿಂದ 40 ಸಾವಿರ ಆದಾಯ ಪಡೆಯಬಹುದಾಗಿದೆ.

**ಜಲಾನಯನ  
ಯೋಜನೆಗಳಚಟುವಟಿಕೆ/ಕಾಮಗಾರಿಗಳನ್ನು ಅಂತರ್ಜಾಲದಲ್ಲಿ ಅಳವಡಿಸಲು ಸಂಕ್ಷಿಪ್ತಮಾಹಿತಿ**


ಯೋಜನೆಯ ಹೆಸರು:	ಪ್ರಧಾನ ಮಂತ್ರಿ ಕೃಷಿ ಸಿಂಚಾಯಿ ಯೋಜನೆ- ಜಲಾನಯನ ಅಭಿವೃದ್ಧಿ ಘಟಕ -2.0
ವರ್ಷ:	2022-23
ಕಾಮಗಾರಿಯ/ ಚಟುವಟಿಕೆಯ ಹೆಸರು:	ತೋಟಗಾರಿಕ ಘಟಕ
ಕಾಮಗಾರಿ/ಚಟುವಟಿಕೆಯ ಛಾಯಾಚಿತ್ರ (photo with Lat & Long)	
ಸರ್ವೆ ನಂಬರ್:	88
ಅಕ್ಷಾಂಶ ಮತ್ತು ರೇಖಾಂಶ:	13.575911 77.717383
ಗ್ರಾಮ:	ಕಾಚಕಡತ
ತಾಲ್ಲೂಕು:	ಚಿಕ್ಕಬಳ್ಳಾಪುರ
ಜಿಲ್ಲೆ:	ಚಿಕ್ಕಬಳ್ಳಾಪುರ
ಕಾಮಗಾರಿ/ ಚಟುವಟಿಕೆಯ ಅಂದಾಜು ಮೊತ್ತ (ರೂಪಾಯಿಗಳಲ್ಲಿ)	13088
ಕಾಮಗಾರಿ/ ಚಟುವಟಿಕೆಯ ಕುರಿತು ಸಂಕ್ಷಿಪ್ತ ವಿವರ (ಸಮುದಾಯ ಕಾಮಗಾರಿಯಾಗಿದ್ದರೆ ಅಂದಾಜು ನೀರು ಸಂಗ್ರಹಣೆ (Cubic Meter), ರಕ್ಷಣಾತ್ಮಕ ನೀರಾವರಿ ಪ್ರದೇಶ, ಫಲಾನುಭವಿಗಳ ಸಂಖ್ಯೆ, ವೈಯಕ್ತಿಕ ಕಾಮಗಾರಿಯಾಗಿದ್ದರೆ, ಫಲಾನುಭವಿ ಹೆಸರು, ಚಟುವಟಿಕೆಯಿಂದ ಪಡೆಯುತ್ತಿರುವ ಲಾಭ)	ಫಲಾನುಭವಿ ಹೆಸರು: ವೆಂಕಟರೆಡ್ಡಿ ಬಿನ್ ಗೋವಿಂದರೆಡ್ಡಿ ಸದರಿ ಫಲಾನುಭವಿಗೆ ಹುಣಸೆ ಬೆಳೆಯನ್ನು ಬೆಳೆದರೆ ತಮ್ಮಗೆ ಆರ್ಥಿಕವಾಗಿ ಸಹಾಯವಾಗುವೆಂದು ರೈತರಿಗೆ ಅರಿವು ಮೂಡಿಸಿ ನಾಟಿ ಮಾಡಲಾಗಿದೆ ಈಗ ರೈತರಿಗೆ 5 ವರ್ಷಗಳ ನಂತರ 30 ರಿಂದ 40 ಸಾವಿರ ಆದಾಯ ಪಡೆಯಬಹುದಾಗಿದೆ.

**ಜಲಾನಯನ  
ಯೋಜನೆಗಳಚಟುವಟಿಕೆ/ಕಾಮಗಾರಿಗಳನ್ನು ಅಂತರ್ಜಾಲದಲ್ಲಿ ಅಳವಡಿಸಲು ಸಂಕ್ಷಿಪ್ತಮಾಹಿತಿ**

ಯೋಜನೆಯ ಹೆಸರು:	ಪ್ರಧಾನ ಮಂತ್ರಿ ಕೃಷಿ ಸಿಂಚಾಯಿ ಯೋಜನೆ- ಜಲಾನಯನ ಅಭಿವೃದ್ಧಿ ಘಟಕ -2.0
ವರ್ಷ:	2022-23
ಕಾಮಗಾರಿಯ/ ಚಟುವಟಿಕೆಯ ಹೆಸರು:	ಉತ್ಪಾದನ ಘಟಕ
ಕಾಮಗಾರಿ/ಚಟುವಟಿಕೆಯ ಛಾಯಾಚಿತ್ರ (photo with Lat & Long)	
ಸರ್ವೆ ನಂಬರ್:	46/7
ಅಕ್ಷಾಂಶ ಮತ್ತು ರೇಖಾಂಶ:	13.345566 78.015014
ಗ್ರಾಮ:	ರಾಯಪ್ಪನಹಳ್ಳಿ
ತಾಲ್ಲೂಕು:	ಚಿಕ್ಕಬಳ್ಳಾಪುರ
ಜಿಲ್ಲೆ:	ಚಿಕ್ಕಬಳ್ಳಾಪುರ
ಕಾಮಗಾರಿ/ ಚಟುವಟಿಕೆಯ ಅಂದಾಜು ಮೊತ್ತ (ರೂಪಾಯಿಗಳಲ್ಲಿ)	29622
ಕಾಮಗಾರಿ/ ಚಟುವಟಿಕೆಯ ಕುರಿತು ಸಂಕ್ಷಿಪ್ತ ವಿವರ (ಸಮುದಾಯ ಕಾಮಗಾರಿಯಾಗಿದ್ದರೆ ಅಂದಾಜು ನೀರು ಸಂಗ್ರಹಣೆ (Cubic Meter), ರಕ್ಷಣಾತ್ಮಕ ನೀರಾವರಿ ಪ್ರದೇಶ, ಫಲಾನುಭವಿಗಳ ಸಂಖ್ಯೆ, ವೈಯಕ್ತಿಕ ಕಾಮಗಾರಿಯಾಗಿದ್ದರೆ, ಫಲಾನುಭವಿ ಹೆಸರು, ಚಟುವಟಿಕೆಯಿಂದ ಪಡೆಯುತ್ತಿರುವ ಲಾಭ)	ಫಲಾನುಭವಿ ಹೆಸರು: ನಾರೇಮ್ಮ ಕೊಂ ಮುದ್ದಪ್ಪ ಸದರಿ ಫಲಾನುಭವಿಗೆ ಮಾವು ಬೆಳೆಯನ್ನು ಮಾವು ಬೆಳೆದರೆ ತಮ್ಮಗೆ ಆರ್ಥಿಕವಾಗಿ ಸಹಾಯವಾಗುವೆಂದು ರೈತರಿಗೆ ಅರಿವು ಮೂಡಿಸಿ ನಾಟಿ ಮಾಡಲಾಗಿದೆ ಈಗ ರೈತರಿಗೆ 5 ವರ್ಷಗಳ ನಂತರ 50 ರಿಂದ 60 ಸಾವಿರ ಆದಾಯ ಪಡೆಯಬಹುದಾಗಿದೆ.

ಜಲಾನಯನ

ಯೋಜನೆಗಳಚಟುವಟಿಕೆ/ಕಾಮಗಾರಿಗಳನ್ನು ಅಂತರ್ಜಾಲದಲ್ಲಿ ಅಳವಡಿಸಲು ಸಂಕ್ಷಿಪ್ತ ಮಾಹಿತಿ

ಯೋಜನೆಯ ಹೆಸರು:	ಪ್ರಧಾನ ಮಂತ್ರಿ ಕೃಷಿ ಸಿಂಚಾಯಿ ಯೋಜನೆ- ಜಲಾನಯನ ಅಭಿವೃದ್ಧಿ ಘಟಕ -2.0
ವರ್ಷ:	2022-23
ಕಾಮಗಾರಿಯ/ ಚಟುವಟಿಕೆಯ ಹೆಸರು:	ಉತ್ಪಾದನ ಘಟಕ
ಕಾಮಗಾರಿ/ಚಟುವಟಿಕೆಯ ಛಾಯಾಚಿತ್ರ (photo with Lat & Long)	
ಸರ್ವೆ ನಂಬರ್:	59/*/*
ಅಕ್ಷಾಂಶ ಮತ್ತು ರೇಖಾಂಶ:	13.58645 77.718925
ಗ್ರಾಮ:	ಅನೇಮಡುಗು
ತಾಲ್ಲೂಕು:	ಚಿಕ್ಕಬಳ್ಳಾಪುರ
ಜಿಲ್ಲೆ:	ಚಿಕ್ಕಬಳ್ಳಾಪುರ
ಕಾಮಗಾರಿ/ ಚಟುವಟಿಕೆಯ ಅಂದಾಜು ಮೊತ್ತ (ರೂಪಾಯಿಗಳಲ್ಲಿ)	24812
ಕಾಮಗಾರಿ/ ಚಟುವಟಿಕೆಯ ಕುರಿತು ಸಂಕ್ಷಿಪ್ತ ವಿವರ (ಸಮುದಾಯ ಕಾಮಗಾರಿಯಾಗಿದ್ದರೆ ಅಂದಾಜು ನೀರು ಸಂಗ್ರಹಣೆ (Cubic Meter), ರಕ್ಷಣಾತ್ಮಕ ನೀರಾವರಿ ಪ್ರದೇಶ, ಫಲಾನುಭವಿಗಳ ಸಂಖ್ಯೆ ವೈಯಕ್ತಿಕ ಕಾಮಗಾರಿಯಾಗಿದ್ದರೆ, ಫಲಾನುಭವಿ ಹೆಸರು, ಚಟುವಟಿಕೆಯಿಂದ ಪಡೆಯುತ್ತಿರುವ ಲಾಭ)	ಫಲಾನುಭವಿ ಹೆಸರು: ವೆಂಕಟಶಾಮಪ್ಪ ಬಿನ್ ರಾಮಪ್ಪ ಸದರಿ ಫಲಾನುಭವಿಗೆ ಗೊಡಂಬಿ ಬೆಳೆಯನ್ನು ಬೆಳೆದರೆ ತಮ್ಮಗೆ ಆರ್ಥಿಕವಾಗಿ ಸಹಾಯವಾಗುವುದೆಂದು ರೈತರಿಗೆ ಅರಿವು ಮೂಡಿಸಿ ನಾಟಿ ಮಾಡಲಾಗಿದೆ ಈಗ ರೈತರಿಗೆ 5 ವರ್ಷಗಳ ನಂತರ 40 ರಿಂದ 60 ಸಾವಿರ ಆದಾಯ ಪಡೆಯಬಹುದಾಗಿದೆ.

**ಜಲಾನಯನ  
ಯೋಜನೆಗಳಚಟುವಟಿಕೆ/ಕಾಮಗಾರಿಗಳನ್ನು ಅಂತರ್ಜಾಲದಲ್ಲಿ ಅಳವಡಿಸಲು ಸಂಕ್ಷಿಪ್ತಮಾಹಿತಿ**

ಯೋಜನೆಯ ಹೆಸರು:	ಪ್ರಧಾನ ಮಂತ್ರಿ ಕೃಷಿ ಸಿಂಚಾಯಿ ಯೋಜನೆ- ಜಲಾನಯನ ಅಭಿವೃದ್ಧಿ ಘಟಕ -2.0
ವರ್ಷ:	2022-23
ಕಾಮಗಾರಿಯ/ ಚಟುವಟಿಕೆಯ ಹೆಸರು:	ತೋಟಗಾರಿಕೆ ಘಟಕ
ಕಾಮಗಾರಿ/ಚಟುವಟಿಕೆಯ ಛಾಯಾಚಿತ್ರ (photo with Lat & Long)	
ಸರ್ವೆ ನಂಬರ್:	59/*/*
ಅಕ್ಷಾಂಶ ಮತ್ತು ರೇಖಾಂಶ:	13.677672 77.464281
ಗ್ರಾಮ:	ಅನೇಮಡುಗು
ತಾಲ್ಲೂಕು:	ಚಿಕ್ಕಬಳ್ಳಾಪುರ
ಜಿಲ್ಲೆ:	ಚಿಕ್ಕಬಳ್ಳಾಪುರ
ಕಾಮಗಾರಿ/ ಚಟುವಟಿಕೆಯ ಅಂದಾಜು ಮೊತ್ತ (ರೂಪಾಯಿಗಳಲ್ಲಿ)	22634
ಕಾಮಗಾರಿ/ ಚಟುವಟಿಕೆಯ ಕುರಿತು ಸಂಕ್ಷಿಪ್ತ ವಿವರ (ಸಮುದಾಯ ಕಾಮಗಾರಿಯಾಗಿದ್ದರೆ ಅಂದಾಜು ನೀರು ಸಂಗ್ರಹಣೆ (Cubic Meter), ರಕ್ಷಣಾತ್ಮಕ ನೀರಾವರಿ ಪ್ರದೇಶ, ಫಲಾನುಭವಿಗಳ ಸಂಖ್ಯೆ, ವೈಯಕ್ತಿಕ ಕಾಮಗಾರಿಯಾಗಿದ್ದರೆ, ಫಲಾನುಭವಿ ಹೆಸರು, ಚಟುವಟಿಕೆಯಿಂದ ಪಡೆಯುತ್ತಿರುವ ಲಾಭ)	ಫಲಾನುಭವಿ ಹೆಸರು: ನರಸಿಂಹರೆಡ್ಡಿ ಬಿನ್ನುನಿಯಮ್ಮ ಸದರಿ ಫಲಾನುಭವಿಗೆ ತೆಂಗು ಬೆಳೆಯನ್ನು ಬೆಳೆದರೆ ತಮ್ಮಗೆ ಆರ್ಥಿಕವಾಗಿ ಸಹಾಯವಾಗುವುದೆಂದು ರೈತರಿಗೆ ಅರಿವು ಮೂಡಿಸಿ ನಾಟಿ ಮಾಡಲಾಗಿದೆ ಈಗ ರೈತರಿಗೆ 5 ವರ್ಷಗಳ ನಂತರ 40 ರಿಂದ 60 ಸಾವಿರ ಆದಾಯ ಪಡೆಯಬಹುದಾಗಿದೆ.

**ಜಲಾನಯನ  
ಯೋಜನೆಗಳಚಟುವಟಿಕೆ/ಕಾಮಗಾರಿಗಳನ್ನು ಅಂತರ್ಜಾಲದಲ್ಲಿ ಅಳವಡಿಸಲು ಸಂಕ್ಷಿಪ್ತಮಾಹಿತಿ**

ಯೋಜನೆಯ ಹೆಸರು:	ಪ್ರಧಾನ ಮಂತ್ರಿ ಕೃಷಿ ಸಿಂಚಾಯಿ ಯೋಜನೆ- ಜಲಾನಯನ ಅಭಿವೃದ್ಧಿ ಘಟಕ -2.0
ವರ್ಷ:	2022-23
ಕಾಮಗಾರಿಯ/ ಚಟುವಟಿಕೆಯ ಹೆಸರು:	ತೋಟಗಾರಿಕ ಘಟಕ
ಕಾಮಗಾರಿ/ಚಟುವಟಿಕೆಯ ಛಾಯಾಚಿತ್ರ (photo with Lat & Long)	
ಸರ್ವೆ ನಂಬರ್:	11/*/2
ಅಕ್ಷಾಂಶ ಮತ್ತು ರೇಖಾಂಶ:	13.579693 77.721862
ಗ್ರಾಮ:	ಕಾಚಕಡತ
ತಾಲ್ಲೂಕು:	ಚಿಕ್ಕಬಳ್ಳಾಪುರ
ಜಿಲ್ಲೆ:	ಚಿಕ್ಕಬಳ್ಳಾಪುರ
ಕಾಮಗಾರಿ/ ಚಟುವಟಿಕೆಯ ಅಂದಾಜು ಮೊತ್ತ (ರೂಪಾಯಿಗಳಲ್ಲಿ)	29719
ಕಾಮಗಾರಿ/ ಚಟುವಟಿಕೆಯ ಕುರಿತು ಸಂಕ್ಷಿಪ್ತ ವಿವರ (ಸಮುದಾಯ ಕಾಮಗಾರಿಯಾಗಿದ್ದರೆ ಅಂದಾಜು ನೀರು ಸಂಗ್ರಹಣೆ (Cubic Meter), ರಕ್ಷಣಾತ್ಮಕ ನೀರಾವರಿ ಪ್ರದೇಶ, ಫಲಾನುಭವಿಗಳ ಸಂಖ್ಯೆ, ವೈಯಕ್ತಿಕ ಕಾಮಗಾರಿಯಾಗಿದ್ದರೆ, ಫಲಾನುಭವಿ ಹೆಸರು, ಚಟುವಟಿಕೆಯಿಂದ ಪಡೆಯುತ್ತಿರುವ ಲಾಭ)	ಫಲಾನುಭವಿ ಹೆಸರು: ವೇಂಕಟೇಶಪ್ಪ, ಬಿನ್ ರಾಮಪ್ಪ, ಸದರಿ ಫಲಾನುಭವಿಗೆ ತೆಂಗು ಬೆಳೆಯನ್ನು ಬೆಳೆದರೆ ತಮ್ಮಗೆ ಆರ್ಥಿಕವಾಗಿ ಸಹಾಯವಾಗುವುದೆಂದು ರೈತರಿಗೆ ಅರಿವು ಮೂಡಿಸಿ ನಾಟಿ ಮಾಡಲಾಗಿದೆ ಈಗ ರೈತರಿಗೆ 5 ವರ್ಷಗಳ ನಂತರ 40 ರಿಂದ 60 ಸಾವಿರ ಆದಾಯ ಪಡೆಯಬಹುದಾಗಿದೆ.

**ಜಲಾನಯನ  
ಯೋಜನೆಗಳಚಟುವಟಿಕೆ/ಕಾಮಗಾರಿಗಳನ್ನು ಅಂತರ್ಜಾಲದಲ್ಲಿ ಅಳವಡಿಸಲು ಸಂಕ್ಷಿಪ್ತಮಾಹಿತಿ**


ಯೋಜನೆಯ ಹೆಸರು:	ಪ್ರಧಾನ ಮಂತ್ರಿ ಕೃಷಿ ಸಿಂಚಾಯಿ ಯೋಜನೆ- ಜಲಾನಯನ ಅಭಿವೃದ್ಧಿ ಘಟಕ -2.0
ವರ್ಷ:	2022-23
ಕಾಮಗಾರಿಯ/ ಚಟುವಟಿಕೆಯ ಹೆಸರು:	ತೋಟಗಾರಿಕ ಘಟಕ
ಕಾಮಗಾರಿ/ಚಟುವಟಿಕೆಯ ಛಾಯಾಚಿತ್ರ (photo with Lat & Long)	
ಸರ್ವೆ ನಂಬರ್:	24/*/*
ಅಕ್ಷಾಂಶ ಮತ್ತು ರೇಖಾಂಶ:	13.404269 78.100811
ಗ್ರಾಮ:	ಕಾಗತಿ
ತಾಲ್ಲೂಕು:	ಚಿಂತಾಮಣಿ
ಜಿಲ್ಲೆ:	ಚಿಕ್ಕಬಳ್ಳಾಪುರ
ಕಾಮಗಾರಿ/ ಚಟುವಟಿಕೆಯ ಅಂದಾಜು ಮೊತ್ತ (ರೂಪಾಯಿಗಳಲ್ಲಿ)	36577
ಕಾಮಗಾರಿ/ ಚಟುವಟಿಕೆಯ ಕುರಿತು ಸಂಕ್ಷಿಪ್ತ ವಿವರ (ಸಮುದಾಯ ಕಾಮಗಾರಿಯಾಗಿದ್ದರೆ ಅಂದಾಜು ನೀರು ಸಂಗ್ರಹಣೆ (Cubic Meter), ರಕ್ಷಣಾತ್ಮಕ ನೀರಾವರಿ ಪ್ರದೇಶ, ಫಲಾನುಭವಿಗಳ ಸಂಖ್ಯೆ, ವೈಯಕ್ತಿಕ ಕಾಮಗಾರಿಯಾಗಿದ್ದರೆ, ಫಲಾನುಭವಿ ಹೆಸರು, ಚಟುವಟಿಕೆಯಿಂದ ಪಡೆಯುತ್ತಿರುವ ಲಾಭ)	ಫಲಾನುಭವಿ ಹೆಸರು: ದ್ರಾವಮ್ಮಕೊಂ ರಾಮಪ್ಪ ಸದರಿ ಫಲಾನುಭವಿಗೆ ತೆಂಗು ಬೆಳೆಯನ್ನು ಬೆಳೆದರೆ ತಮ್ಮಗೆ ಆರ್ಥಿಕವಾಗಿ ಸಹಾಯವಾಗುವೆಂದು ರೈತರಿಗೆ ಅರಿವು ಮೂಡಿಸಿ ನಾಟಿ ಮಾಡಲಾಗಿದೆ ಈಗ ರೈತರಿಗೆ 3 ವರ್ಷಗಳ ನಂತರ 30 ರಿಂದ 50 ಸಾವಿರ ಆದಾಯ ಪಡೆಯಬಹುದಾಗಿದೆ



**ಜಲಾನಯನ ಯೋಜನೆಗಳ ಚಟುವಟಿಕೆ/ಕಾಮಗಾರಿಗಳನ್ನು ಅಂತರ್ಜಾಲದಲ್ಲಿ ಅಳವಡಿಸಲು  
ಸಂಕ್ಷಿಪ್ತ ಮಾಹಿತಿ**

ಯೋಜನೆಯಹೆಸರು:	ಪ್ರಧಾನ ಮಂತ್ರಿ ಕೃಷಿ ಸಿಂಚಾಯಿ ಯೋಜನೆ- ಜಲಾನಯನ ಅಭಿವೃದ್ಧಿ ಘಟಕ -2.0
ವರ್ಷ:	2022-23
ಕಾಮಗಾರಿಯ/ ಚಟುವಟಿಕೆಯಹೆಸರು:	ತೋಟಗಾರಿಕ ಘಟಕ
ಕಾಮಗಾರಿ/ಚಟುವಟಿಕೆಯಛಾಯಚಿತ್ರ (photo with Lat & Long)	
ಸರ್ವೆನಂಬರ್:	127/*/*
ಅಕ್ಷಾಂಶಮತ್ತುರೇಖಾಂಶ:	13.57956 77.721458
ಗ್ರಾಮ:	ರಾಯಪಲ್ಲಿ
ತಾಲ್ಲೂಕು:	ಚಿಂತಾಮಣಿ
ಜಿಲ್ಲೆ:	ಚಿಕ್ಕಬಳ್ಳಾಪುರ
ಕಾಮಗಾರಿ/ ಚಟುವಟಿಕೆಯಅಂದಾಜುಮೊತ್ತ (ರೂಪಾಯಿಗಳಲ್ಲಿ)	10270
ಕಾಮಗಾರಿ/ ಚಟುವಟಿಕೆಯಕುರಿತುಸಂಕ್ಷಿಪ್ತವಿವರ (ಸಮುದಾಯಕಾಮಗಾರಿಯಾಗಿದ್ದರೆ ಅಂದಾಜುನೀರುಸಂಗ್ರಹಣೆ(Cubic Meter), ರಕ್ಷಣಾತ್ಮಕನೀರಾವರಿಪ್ರದೇಶ, ಫಲಾನುಭವಿಗಳಸಂಖ್ಯೆ ವೈಯಕ್ತಿಕಕಾಮಗಾರಿಯಾಗಿದ್ದರೆ, ಫಲಾನುಭವಿಹೆಸರು, ಚಟುವಟಿಕೆಯಿಂದಪಡೆಯುತ್ತಿರುವ ಲಾಭ)	ಫಲಾನುಭವಿ ಹೆಸರು: ಮುನಿತಿಮ್ಮರಾಯಪ್ಪಬಿನ್ ವೆಂಕಟರಾಯಪ್ಪ ರವರ ಜಮೀನಿನಲ್ಲಿ ರಾಗಿ ಬೆಳೆಯನ್ನು ಬೆಳೆಯುತ್ತಿದ್ದು ಆದಾಯ ಕಡಿಮೆ ಇರುವುದರಿಂದ ಸದರಿ ಫಲಾನುಭವಿಗೆ ಮಾವು ಬೆಳೆಯನ್ನು ಬೆಳೆದರೆ ತಮ್ಮಗೆ ಆರ್ಥಿಕವಾಗಿ ಸಹಾಯವಾಗುದೆಂದು ರೈತರಿಗೆ ಅರಿವು ಮೂಡಿಸಿ ನಾಟಿ ಮಾಡಲಾಗಿದೆ ಈಗ ರೈತರಿಗೆ ವರ್ಷಕ್ಕೆ 30 ರಿಂದ 40 ಸಾವಿರ ಆದಾಯ ಪಡೆಯಬಹುದಾಗಿದೆ.

**ಜಲಾನಯನ  
ಯೋಜನೆಗಳಚಟುವಟಿಕೆ/ಕಾಮಗಾರಿಗಳನ್ನು ಅಂತರ್ಜಾಲದಲ್ಲಿ ಅಳವಡಿಸಲು ಸಂಕ್ಷಿಪ್ತಮಾಹಿತಿ**

ಯೋಜನೆಯ ಹೆಸರು:	ಪ್ರಧಾನ ಮಂತ್ರಿ ಕೃಷಿ ಸಿಂಚಾಯಿ ಯೋಜನೆ- ಜಲಾನಯನ ಅಭಿವೃದ್ಧಿ ಘಟಕ -2.0
ವರ್ಷ:	2022-23
ಕಾಮಗಾರಿಯ/ ಚಟುವಟಿಕೆಯ ಹೆಸರು:	ಉತ್ಪಾದನ ಘಟಕ
ಕಾಮಗಾರಿ/ಚಟುವಟಿಕೆಯ ಛಾಯಾಚಿತ್ರ (photo with Lat & Long)	
ಸರ್ವೆ ನಂಬರ್:	25
ಅಕ್ಷಾಂಶ ಮತ್ತು ರೇಖಾಂಶ:	13.558672 77.667566
ಗ್ರಾಮ:	ಸಾದೇನಹಳ್ಳಿ
ತಾಲ್ಲೂಕು:	ಚಿಕ್ಕಬಳ್ಳಾಪುರ
ಜಿಲ್ಲೆ:	ಚಿಕ್ಕಬಳ್ಳಾಪುರ
ಕಾಮಗಾರಿ/ ಚಟುವಟಿಕೆಯ ಅಂದಾಜು ಮೊತ್ತ (ರೂಪಾಯಿಗಳಲ್ಲಿ)	20360
ಕಾಮಗಾರಿ/ ಚಟುವಟಿಕೆಯ ಕುರಿತು ಸಂಕ್ಷಿಪ್ತ ವಿವರ (ಸಮುದಾಯ ಕಾಮಗಾರಿಯಾಗಿದ್ದರೆ ಅಂದಾಜು ನೀರು ಸಂಗ್ರಹಣೆ (Cubic Meter), ರಕ್ಷಣಾತ್ಮಕ ನೀರಾವರಿ ಪ್ರದೇಶ, ಫಲಾನುಭವಿಗಳ ಸಂಖ್ಯೆ, ವೈಯಕ್ತಿಕ ಕಾಮಗಾರಿಯಾಗಿದ್ದರೆ, ಫಲಾನುಭವಿ ಹೆಸರು, ಚಟುವಟಿಕೆಯಿಂದ ಪಡೆಯುತ್ತಿರುವ ಲಾಭ)	ಫಲಾನುಭವಿ ಹೆಸರು: ಲೀಲಾವತಿ ಕೊಂ ಹನುಮಂತರಾಯಪ್ಪ ರವರ ಜಮೀನಿನಲ್ಲಿ ರಾಗಿ ಬೆಳೆಯನ್ನು ಬೆಳೆಯುತ್ತಿದ್ದು ಆದಾಯ ಕಡಿಮೆ ಇರುವುದರಿಂದ ಸದರಿ ಫಲಾನುಭವಿಗೆ ಗೊಡಂಬಿ ಬೆಳೆಯನ್ನು ಬೆಳೆದರೆ ತಮ್ಮಗೆ ಆರ್ಥಿಕವಾಗಿ ಸಹಾಯವಾಗುವುದೆಂದು ರೈತರಿಗೆ ಅರಿವು ಮೂಡಿಸಿ ನಾಟಿ ಮಾಡಲಾಗಿದೆ ಈಗ ರೈತರಿಗೆ ವರ್ಷಕ್ಕೆ 30 ರಿಂದ 40 ಸಾವಿರ ಆದಾಯ ಪಡೆಯಬಹುದಾಗಿದೆ.


ಜಲಾನಯನ

ಯೋಜನೆಗಳಚಟುವಟಿಕೆ/ಕಾಮಗಾರಿಗಳನ್ನು ಅಂತರ್ಜಾಲದಲ್ಲಿ ಅಳವಡಿಸಲು ಸಂಕ್ಷಿಪ್ತ ಮಾಹಿತಿ

ಯೋಜನೆಯ ಹೆಸರು:	ಪ್ರಧಾನ ಮಂತ್ರಿ ಕೃಷಿ ಸಿಂಚಾಯಿ ಯೋಜನೆ- ಜಲಾನಯನ ಅಭಿವೃದ್ಧಿ ಘಟಕ -2.0
ವರ್ಷ:	2022-23
ಕಾಮಗಾರಿಯ/ ಚಟುವಟಿಕೆಯ ಹೆಸರು:	ಅಮೃತ ವನ
ಕಾಮಗಾರಿ/ಚಟುವಟಿಕೆಯ ಛಾಯಾಚಿತ್ರ (photo with Lat & Long)	
ಸರ್ವೆ ನಂಬರ್:	24
ಅಕ್ಷಾಂಶ ಮತ್ತು ರೇಖಾಂಶ:	13.529322 77.711282
ಗ್ರಾಮ:	ಸಾದೇನಹಳ್ಳಿ
ತಾಲ್ಲೂಕು:	ಚಿಕ್ಕಬಳ್ಳಾಪುರ
ಜಿಲ್ಲೆ:	ಚಿಕ್ಕಬಳ್ಳಾಪುರ
ಕಾಮಗಾರಿ/ ಚಟುವಟಿಕೆಯ ಅಂದಾಜು ಮೊತ್ತ (ರೂಪಾಯಿಗಳಲ್ಲಿ)	69900
ಕಾಮಗಾರಿ/ ಚಟುವಟಿಕೆಯ ಕುರಿತು ಸಂಕ್ಷಿಪ್ತ ವಿವರ (ಸಮುದಾಯ ಕಾಮಗಾರಿಯಾಗಿದ್ದರೆ ಅಂದಾಜು ನೀರು ಸಂಗ್ರಹಣೆ (Cubic Meter), ರಕ್ಷಣಾತ್ಮಕ ನೀರಾವರಿ ಪ್ರದೇಶ, ಫಲಾನುಭವಿಗಳ ಸಂಖ್ಯೆ, ವೈಯಕ್ತಿಕ ಕಾಮಗಾರಿಯಾಗಿದ್ದರೆ, ಫಲಾನುಭವಿ ಹೆಸರು, ಚಟುವಟಿಕೆಯಿಂದ ಪಡೆಯುತ್ತಿರುವ ಲಾಭ)	<p>ಫಲಾನುಭವಿ ಹೆಸರು: ಹನುಮಂತಪ್ಪ ಬಿನ್ ಗೋವಿಂದಪ್ಪ  ಪ್ರಧಾನ ಮಂತ್ರಿ ಕೃಷಿ ಸಿಂಚಾಯಿ ಯೋಜನೆಯಡಿ ಅಮೃತ ವನ 2.5  ಎಕರೆ ಕಾಮಗಾರಿಯಲ್ಲಿ ವಿವಿಧ ರೀತಿಯ ತೋಟಗಾರಿಕೆ ಬೆಳೆಗಳಾದ ಗೋ  ಡಂಬಿ, ಹಲಸು, ಸೀಬೆ, ನೇರಳೆ ಹಾಗೂ ಅರಣ್ಯ ಸಸಿಗಳಾದ ಮಹಾಗನಿ,  ಹೆಬ್ಬೆವು ಸಸಿಗಳನ್ನು ನಾಟಿ ಮಾಡಲಾಗಿತ್ತು.  ಸದರಿ ಸಸಿಗಳು ಉತ್ತಮವಾಗಿದ್ದು ತೋಟಗಾರಿಕೆ ಬೆಳೆಗಳಿಂದ ಮುಂದಿನ  ಮೂರುವರ್ಷಗಳಲ್ಲಿ 50ರಿಂದ 60  ಸಾವಿರ ಆದಾಯ ಬರುತ್ತದೆ ಹಾಗೂ ಅರಣ್ಯ ಸಸಿಗಳಿಂದ 10 ರಿಂದ 12  ವರ್ಷಗಳಲ್ಲಿ 30 ರಿಂದ 40 ಸಾವಿರ ಆದಾಯ ಬರುತ್ತದೆ.</p>


ಜಲಾನಯನ

ಯೋಜನೆಗಳಚಟುವಟಿಕೆ/ಕಾಮಗಾರಿಗಳನ್ನು ಅಂತರ್ಜಾಲದಲ್ಲಿ ಅಳವಡಿಸಲು ಸಂಕ್ಷಿಪ್ತಮಾಹಿತಿ


ಯೋಜನೆಯ ಹೆಸರು:	ಪ್ರಧಾನ ಮಂತ್ರಿ ಕೃಷಿ ಸಿಂಚಾಯಿ ಯೋಜನೆ- ಜಲಾನಯನ ಅಭಿವೃದ್ಧಿ ಘಟಕ -2.0
ವರ್ಷ:	2022-23
ಕಾಮಗಾರಿಯ/ ಚಟುವಟಿಕೆಯ ಹೆಸರು:	ಅಮೃತ ವನ
ಕಾಮಗಾರಿ/ಚಟುವಟಿಕೆಯ ಛಾಯಾಚಿತ್ರ (photo with Lat & Long)	
ಸರ್ವೆ ನಂಬರ್:	213
ಅಕ್ಷಾಂಶ ಮತ್ತು ರೇಖಾಂಶ:	13.413421 77.983214
ಗ್ರಾಮ:	ಹಿರಿಯಣ್ಣನಹಳ್ಳಿ
ತಾಲ್ಲೂಕು:	ಚಿಂತಾಮಣಿ
ಜಿಲ್ಲೆ:	ಚಿಕ್ಕಬಳ್ಳಾಪುರ
ಕಾಮಗಾರಿ/ ಚಟುವಟಿಕೆಯ ಅಂದಾಜು ಮೊತ್ತ (ರೂಪಾಯಿಗಳಲ್ಲಿ)	69900
ಕಾಮಗಾರಿ/ ಚಟುವಟಿಕೆಯ ಕುರಿತು ಸಂಕ್ಷಿಪ್ತ ವಿವರ (ಸಮುದಾಯ ಕಾಮಗಾರಿಯಾಗಿದ್ದರೆ ಅಂದಾಜು ನೀರು ಸಂಗ್ರಹಣೆ (Cubic Meter), ರಕ್ಷಣಾತ್ಮಕ ನೀರಾವರಿ ಪ್ರದೇಶ, ಫಲಾನುಭವಿಗಳ ಸಂಖ್ಯೆ, ವೈಯಕ್ತಿಕ ಕಾಮಗಾರಿಯಾಗಿದ್ದರೆ, ಫಲಾನುಭವಿ ಹೆಸರು, ಚಟುವಟಿಕೆಯಿಂದ ಪಡೆಯುತ್ತಿರುವ ಲಾಭ)	ಫಲಾನುಭವಿ ಹೆಸರು: ಶ್ರೀನಿವಾಸ ಬಿನ್ ನರಸಪ್ಪ ಚಟುವಟಿಕೆ ಹೆಸರು : ಪ್ರಧಾನ ಮಂತ್ರಿ ಕೃಷಿ ಸಿಂಚಾಯಿ ಯೋಜನೆಯಡಿ ಅಮೃತ ವನ 4 ಎಕರೆ ಕಾಮಗಾರಿಯಲ್ಲಿ ವಿವಿಧ ರೀತಿಯ ತೋಟಗಾರಿಕೆ ಬೆಳೆಗಳಾದ ಗೋ ಡಂಬಿ, ಹಲಸು, ತೆಂಗು, ನೇರಳೆ ಹಾಗೂ ಅರಣ್ಯ ಸಸಿಗಳಾದ ಮಹಾಗನಿ, ಹೆಬ್ಬೆವು ಸಸಿಗಳನ್ನು ನಾಟಿ ಮಾಡಲಾಗಿತ್ತು. ಸದರಿ ಸಸಿಗಳು ಉತ್ತಮವಾಗಿದ್ದು ತೋಟಗಾರಿಕೆ ಬೆಳೆಗಳಿಂದ ಮುಂದಿನ ಮೂರುವರ್ಷಗಳಲ್ಲಿ 50 ರಿಂದ 60 ಸಾವಿರ ಆದಾಯ ಬರುತ್ತದೆ ಹಾಗೂ ಅರಣ್ಯ ಸಸಿಗಳಿಂದ 10 ರಿಂದ 12 ವರ್ಷಗಳಲ್ಲಿ 30 ರಿಂದ 40 ಸಾವಿರ ಆದಾಯ ಬರುತ್ತದೆ.

ಜಲಾನಯನ

ಯೋಜನೆಗಳಚಟುವಟಿಕೆ/ಕಾಮಗಾರಿಗಳನ್ನು ಅಂತರ್ಜಾಲದಲ್ಲಿ ಅಳವಡಿಸಲು ಸಂಕ್ಷಿಪ್ತಮಾಹಿತಿ

ಯೋಜನೆಯ ಹೆಸರು:	ಪ್ರಧಾನ ಮಂತ್ರಿ ಕೃಷಿ ಸಿಂಚಾಯಿ ಯೋಜನೆ- ಜಲಾನಯನ ಅಭಿವೃದ್ಧಿ ಘಟಕ -2.0
ವರ್ಷ:	2022-23
ಕಾಮಗಾರಿಯ/ ಚಟುವಟಿಕೆಯ ಹೆಸರು:	ಅರಣ್ಯ ಘಟಕ
ಕಾಮಗಾರಿ/ಚಟುವಟಿಕೆಯ ಛಾಯಾಚಿತ್ರ (photo with Lat & Long)	
ಸರ್ವೆ ನಂಬರ್:	131*/2
ಅಕ್ಷಾಂಶ ಮತ್ತು ರೇಖಾಂಶ:	13.413691 77.98635
ಗ್ರಾಮ:	ಬಿಂಗಾನಹಳ್ಳಿ
ತಾಲ್ಲೂಕು:	ಚಿಂತಾಮಣಿ
ಜಿಲ್ಲೆ:	ಚಿಕ್ಕಬಳ್ಳಾಪುರ
ಕಾಮಗಾರಿ/ ಚಟುವಟಿಕೆಯ ಅಂದಾಜು ಮೊತ್ತ (ರೂಪಾಯಿಗಳಲ್ಲಿ)	19392
ಕಾಮಗಾರಿ/ ಚಟುವಟಿಕೆಯ ಕುರಿತು ಸಂಕ್ಷಿಪ್ತ ವಿವರ (ಸಮುದಾಯ ಕಾಮಗಾರಿಯಾಗಿದ್ದರೆ ಅಂದಾಜು ನೀರು ಸಂಗ್ರಹಣೆ (Cubic Meter), ರಕ್ಷಣಾತ್ಮಕ ನೀರಾವರಿ ಪ್ರದೇಶ, ಫಲಾನುಭವಿಗಳ ಸಂಖ್ಯೆ, ವೈಯಕ್ತಿಕ ಕಾಮಗಾರಿಯಾಗಿದ್ದರೆ, ಫಲಾನುಭವಿ ಹೆಸರು, ಚಟುವಟಿಕೆಯಿಂದ ಪಡೆಯುತ್ತಿರುವ ಲಾಭ)	ಫಲಾನುಭವಿ ಹೆಸರು: ಮುನಿಯಪ್ಪ ಬಿನ್ ರಾಮಪ್ಪ ರವರು ಈ ಮೊದಲು ರಾಗಿ ಬೆಳೆಯನ್ನು ಬೆಳೆಯುತ್ತಿದ್ದು ಈ ಯೋಜನೆಯ ಬಗ್ಗೆ ರೈತರಿಗೆ ಅರಿವು ಮೂಡಿಸಿ 100 ನೇರಳೆ ಸಸಿಗಳನ್ನು ಉಚಿತವಾಗಿ ನೀಡಿ ನರೇಗಾ ಯೋಜನೆಯಡಿ ನಾಟಿ ಮಾಡಿರುತ್ತಾರೆ. ರೈತರಿಗೆ 25 ರಿಂದ 30 ಸಾವಿರ ಆದಾಯ ಪಡೆಯುತ್ತಾರೆ.

**ಜಲಾನಯನ  
ಯೋಜನೆಗಳಚಟುವಟಿಕೆ/ಕಾಮಗಾರಿಗಳನ್ನು ಅಂತರ್ಜಾಲದಲ್ಲಿ ಅಳವಡಿಸಲು ಸಂಕ್ಷಿಪ್ತಮಾಹಿತಿ**

ಯೋಜನೆಯ ಹೆಸರು:	ಪ್ರಧಾನ ಮಂತ್ರಿ ಕೃಷಿ ಸಿಂಚಾಯಿ ಯೋಜನೆ- ಜಲಾನಯನ ಅಭಿವೃದ್ಧಿ ಘಟಕ -2.0
ವರ್ಷ:	2022-23
ಕಾಮಗಾರಿಯ/ ಚಟುವಟಿಕೆಯ ಹೆಸರು:	ಅರಣ್ಯ ಘಟಕ
ಕಾಮಗಾರಿ/ಚಟುವಟಿಕೆಯ ಛಾಯಾಚಿತ್ರ (photo with Lat & Long)	
ಸರ್ವೆ ನಂಬರ್:	20/*/2
ಅಕ್ಷಾಂಶ ಮತ್ತು ರೇಖಾಂಶ:	13.4419 78.003882
ಗ್ರಾಮ:	ಶ್ರೀನಿವಾಸಪುರ
ತಾಲ್ಲೂಕು:	ಚಿಂತಾಮಣಿ
ಜಿಲ್ಲೆ:	ಚಿಕ್ಕಬಳ್ಳಾಪುರ
ಕಾಮಗಾರಿ/ ಚಟುವಟಿಕೆಯ ಅಂದಾಜು ಮೊತ್ತ (ರೂಪಾಯಿಗಳಲ್ಲಿ)	38784
ಕಾಮಗಾರಿ/ ಚಟುವಟಿಕೆಯ ಕುರಿತು ಸಂಕ್ಷಿಪ್ತ ವಿವರ (ಸಮುದಾಯ ಕಾಮಗಾರಿಯಾಗಿದ್ದರೆ ಅಂದಾಜು ನೀರು ಸಂಗ್ರಹಣೆ (Cubic Meter), ರಕ್ಷಣಾತ್ಮಕ ನೀರಾವರಿ ಪ್ರದೇಶ, ಫಲಾನುಭವಿಗಳ ಸಂಖ್ಯೆ, ವೈಯಕ್ತಿಕ ಕಾಮಗಾರಿಯಾಗಿದ್ದರೆ, ಫಲಾನುಭವಿ ಹೆಸರು, ಚಟುವಟಿಕೆಯಿಂದ ಪಡೆಯುತ್ತಿರುವ ಲಾಭ)	ಫಲಾನುಭವಿ ಹೆಸರು: ಮುನಿಯಪ್ಪ ಬಿನ್ ರಾಮಪ್ಪ ರವರು ಈ ಮೊದಲು ರಾಗಿ ಬೆಳೆಯನ್ನು ಬೆಳೆಯುತ್ತಿದ್ದು ಈ ಯೋಜನೆಯ ಬಗ್ಗೆ ರೈತರಿಗೆ ಅರಿವು ಮೂಡಿಸಿ 200 ಮಹಾಗನಿ ಸಸಿಗಳನ್ನು ಉಚಿತವಾಗಿ ನೀಡಿ ನರೇಗಾ ಯೋಜನೆಯಡಿ ನಾಟಿ ಮಾಡಲಾಗಿದೆ ಇವರಿಗೆ 10 ರಿಂದ ಹದಿನೈದು ವರ್ಷಗಳಲ್ಲಿ ರೈತರಿಗೆ 50 ರಿಂದ 70 ಸಾವಿರ ಆದಾಯ ಪಡೆಯಬಹುದು.

ಜಲಾನಯನ

ಯೋಜನೆಗಳಚಟುವಟಿಕೆ/ಕಾಮಗಾರಿಗಳನ್ನು ಅಂತರ್ಜಾಲದಲ್ಲಿ ಅಳವಡಿಸಲು ಸಂಕ್ಷಿಪ್ತ ಮಾಹಿತಿ

ಯೋಜನೆಯ ಹೆಸರು:	ಪ್ರಧಾನ ಮಂತ್ರಿ ಕೃಷಿ ಸಿಂಚಾಯಿ ಯೋಜನೆ- ಜಲಾನಯನ ಅಭಿವೃದ್ಧಿ ಘಟಕ -2.0
ವರ್ಷ:	2022-23
ಕಾಮಗಾರಿಯ/ ಚಟುವಟಿಕೆಯ ಹೆಸರು:	ಅರಣ್ಯ ಘಟಕ
ಕಾಮಗಾರಿ/ಚಟುವಟಿಕೆಯ ಛಾಯಾಚಿತ್ರ (photo with Lat & Long)	
ಸರ್ವೆ ನಂಬರ್:	23/*/*
ಅಕ್ಷಾಂಶ ಮತ್ತು ರೇಖಾಂಶ:	13.600877 77.687433
ಗ್ರಾಮ:	ಅಡ್ಡಗಲ್ಲು
ತಾಲ್ಲೂಕು:	ಚಿಂತಾಮಣಿ
ಜಿಲ್ಲೆ:	ಚಿಕ್ಕಬಳ್ಳಾಪುರ
ಕಾಮಗಾರಿ/ ಚಟುವಟಿಕೆಯ ಅಂದಾಜು ಮೊತ್ತ (ರೂಪಾಯಿಗಳಲ್ಲಿ)	25634
ಕಾಮಗಾರಿ/ ಚಟುವಟಿಕೆಯ ಕುರಿತು ಸಂಕ್ಷಿಪ್ತ ವಿವರ (ಸಮುದಾಯ ಕಾಮಗಾರಿಯಾಗಿದ್ದರೆ ಅಂದಾಜು ನೀರು ಸಂಗ್ರಹಣೆ (Cubic Meter), ರಕ್ಷಣಾತ್ಮಕ ನೀರಾವರಿ ಪ್ರದೇಶ, ಫಲಾನುಭವಿಗಳ ಸಂಖ್ಯೆ, ವೈಯಕ್ತಿಕ ಕಾಮಗಾರಿಯಾಗಿದ್ದರೆ, ಫಲಾನುಭವಿ ಹೆಸರು, ಚಟುವಟಿಕೆಯಿಂದ ಪಡೆಯುತ್ತಿರುವ ಲಾಭ)	ಫಲಾನುಭವಿ ಹೆಸರು: ಪ್ರಮೀಳ ಕೊಂ ಮುನಿಯಪ್ಪ ರವರು ಈ ಮೊದಲು ರಾಗಿ ಬೆಳೆಯನ್ನು ಬೆಳೆಯುತ್ತಿದ್ದು ಈ ಯೋಜನೆಯ ಬಗ್ಗೆ ರೈತರಿಗೆ ಅರಿವು ಮೂಡಿಸಿದಾಗ ಅವರು 200 ಮಹಾಗನಿ ಸಸಿಗಳನ್ನು ನಾಟಿ ಮಾಡಿರುತ್ತಾರೆ. ಇವರಿಗೆ 10 ರಿಂದ 15 ವರ್ಷಗಳಲ್ಲಿ ರೈತರಿಗೆ 50 ರಿಂದ 70 ಸಾವಿರ ಆದಾಯ ಪಡೆಯಬಹುದು.

ಜಲಾನಯನ

ಯೋಜನೆಗಳಚಟುವಟಿಕೆ/ಕಾಮಗಾರಿಗಳನ್ನು ಅಂತರ್ಜಾಲದಲ್ಲಿ ಅಳವಡಿಸಲು ಸಂಕ್ಷಿಪ್ತಮಾಹಿತಿ

ಯೋಜನೆಯ ಹೆಸರು:	ಪ್ರಧಾನ ಮಂತ್ರಿ ಕೃಷಿ ಸಿಂಚಾಯಿ ಯೋಜನೆ- ಜಲಾನಯನ ಅಭಿವೃದ್ಧಿ ಘಟಕ -2.0
ವರ್ಷ:	2022-23
ಕಾಮಗಾರಿಯ/ ಚಟುವಟಿಕೆಯ ಹೆಸರು:	ಅರಣ್ಯ ಘಟಕ
ಕಾಮಗಾರಿ/ಚಟುವಟಿಕೆಯ ಛಾಯಾಚಿತ್ರ (photo with Lat & Long)	
ಸರ್ವೆ ನಂಬರ್:	8/*/4
ಅಕ್ಷಾಂಶ ಮತ್ತು ರೇಖಾಂಶ:	13.354561 78.114213
ಗ್ರಾಮ:	ಪಾಯೂರು
ತಾಲ್ಲೂಕು:	ಚಿಕ್ಕಬಳ್ಳಾಪುರ
ಜಿಲ್ಲೆ:	ಚಿಕ್ಕಬಳ್ಳಾಪುರ
ಕಾಮಗಾರಿ/ ಚಟುವಟಿಕೆಯ ಅಂದಾಜು ಮೊತ್ತ (ರೂಪಾಯಿಗಳಲ್ಲಿ)	27924
ಕಾಮಗಾರಿ/ ಚಟುವಟಿಕೆಯ ಕುರಿತು ಸಂಕ್ಷಿಪ್ತ ವಿವರ (ಸಮುದಾಯ ಕಾಮಗಾರಿಯಾಗಿದ್ದರೆ ಅಂದಾಜು ನೀರು ಸಂಗ್ರಹಣೆ (Cubic Meter), ರಕ್ಷಣಾತ್ಮಕ ನೀರಾವರಿ ಪ್ರದೇಶ, ಫಲಾನುಭವಿಗಳ ಸಂಖ್ಯೆ, ವೈಯಕ್ತಿಕ ಕಾಮಗಾರಿಯಾಗಿದ್ದರೆ, ಫಲಾನುಭವಿ ಹೆಸರು, ಚಟುವಟಿಕೆಯಿಂದ ಪಡೆಯುತ್ತಿರುವ ಲಾಭ)	ಫಲಾನುಭವಿ ಹೆಸರು: ಗಂಗರಾಜು ಕೊಂ ರಾಮಪ್ಪ ರವರು ಈ ಮೊದಲು ರಾಗಿ ಬೆಳೆಯನ್ನು ಬೆಳೆಯುತ್ತಿದ್ದು ಈ ಯೋಜನೆಯ ಬಗ್ಗೆ ರೈತರಿಗೆ ಅರಿವು ಮೂಡಿಸಿ 200 ಮಹಾಗನಿ ಸಸಿಗಳನ್ನು ಖರೀದಿ ಅರಣ್ಯದಡಿ ನಾಟಿ ಮಾಡಿಸಲಾಗಿದೆ. ಇವರಿಗೆ 10 ರಿಂದ 15 ವರ್ಷಗಳಲ್ಲಿ ರೈತರಿಗೆ 50 ರಿಂದ 70 ಸಾವಿರ ಆದಾಯ ಪಡೆಯಬಹುದು.




ಜಲಾನಯನ

ಯೋಜನೆಗಳಚಟುವಟಿಕೆ/ಕಾಮಗಾರಿಗಳನ್ನು ಅಂತರ್ಜಾಲದಲ್ಲಿ ಅಳವಡಿಸಲು ಸಂಕ್ಷಿಪ್ತ ಮಾಹಿತಿ

ಯೋಜನೆಯ ಹೆಸರು:	ಪ್ರಧಾನ ಮಂತ್ರಿ ಕೃಷಿ ಸಿಂಚಾಯಿ ಯೋಜನೆ- ಜಲಾನಯನ ಅಭಿವೃದ್ಧಿ ಘಟಕ -2.0
ವರ್ಷ:	2022-23
ಕಾಮಗಾರಿಯ/ ಚಟುವಟಿಕೆಯ ಹೆಸರು:	ಅರಣ್ಯ ಘಟಕ
ಕಾಮಗಾರಿ/ಚಟುವಟಿಕೆಯ ಛಾಯಾಚಿತ್ರ (photo with Lat & Long)	
ಸರ್ವೆ ನಂಬರ್:	72/2
ಅಕ್ಷಾಂಶ ಮತ್ತು ರೇಖಾಂಶ:	13.527142 77.721282
ಗ್ರಾಮ:	ಪೆಗಲಕೊಂಡ
ತಾಲ್ಲೂಕು:	ಚಿಕ್ಕಬಳ್ಳಾಪುರ
ಜಿಲ್ಲೆ:	ಚಿಕ್ಕಬಳ್ಳಾಪುರ
ಕಾಮಗಾರಿ/ ಚಟುವಟಿಕೆಯ ಅಂದಾಜು ಮೊತ್ತ (ರೂಪಾಯಿಗಳಲ್ಲಿ)	24240
ಕಾಮಗಾರಿ/ ಚಟುವಟಿಕೆಯ ಕುರಿತು ಸಂಕ್ಷಿಪ್ತ ವಿವರ (ಸಮುದಾಯ ಕಾಮಗಾರಿಯಾಗಿದ್ದರೆ ಅಂದಾಜು ನೀರು ಸಂಗ್ರಹಣೆ (Cubic Meter), ರಕ್ಷಣಾತ್ಮಕ ನೀರಾವರಿ ಪ್ರದೇಶ, ಫಲಾನುಭವಿಗಳ ಸಂಖ್ಯೆ ವೈಯಕ್ತಿಕ ಕಾಮಗಾರಿಯಾಗಿದ್ದರೆ, ಫಲಾನುಭವಿ ಹೆಸರು, ಚಟುವಟಿಕೆಯಿಂದ ಪಡೆಯುತ್ತಿರುವ ಲಾಭ)	ಫಲಾನುಭವಿ ಹೆಸರು: ಎನ್ ಎ ನಾರಾಯಣಸ್ವಾಮಿ ಬಿನ್ ಹನುಮಪ್ಪ ಈ ಮೊದಲು ರಾಗಿ ಬೆಳೆಯನ್ನು ಬೆಳೆಯುತ್ತಿದ್ದು ಈ ಯೋಜನೆಯ ಬಗ್ಗೆ ರೈತರಿಗೆ ಅರಿವು ಮೂಡಿಸಿ 300 ಮಹಾಗನಿ ಸಸಿಗಳನ್ನು ಖುರ್ಷಿ ಅರಣ್ಯದಡಿ ನಾಟಿ ಮಾಡಿಸಲಾಗಿದೆ. ಇವರಿಗೆ 10 ರಿಂದ 15 ವರ್ಷಗಳಲ್ಲಿ ರೈತರಿಗೆ 75 ರಿಂದ 1ಲಕ್ಷ ಆದಾಯ ಪಡೆಯಬಹುದು.


ಜಲಾನಯನ

ಯೋಜನೆಗಳಚಟುವಟಿಕೆ/ಕಾಮಗಾರಿಗಳನ್ನು ಅಂತರ್ಜಾಲದಲ್ಲಿ ಅಳವಡಿಸಲು ಸಂಕ್ಷಿಪ್ತ ಮಾಹಿತಿ


ಯೋಜನೆಯ ಹೆಸರು:	ಪ್ರಧಾನ ಮಂತ್ರಿ ಕೃಷಿ ಸಿಂಚಾಯಿ ಯೋಜನೆ- ಜಲಾನಯನ ಅಭಿವೃದ್ಧಿ ಘಟಕ -2.0
ವರ್ಷ:	2022-23
ಕಾಮಗಾರಿಯ/ ಚಟುವಟಿಕೆಯ ಹೆಸರು:	ಅರಣ್ಯ ಘಟಕ
ಕಾಮಗಾರಿ/ಚಟುವಟಿಕೆಯ ಛಾಯಾಚಿತ್ರ (photo with Lat & Long)	
ಸರ್ವೆ ನಂಬರ್:	89
ಅಕ್ಷಾಂಶ ಮತ್ತು ರೇಖಾಂಶ:	13.606848 77.707103
ಗ್ರಾಮ:	ಮಂಡಿಕಲ್ಲು
ತಾಲ್ಲೂಕು:	ಚಿಕ್ಕಬಳ್ಳಾಪುರ
ಜಿಲ್ಲೆ:	ಚಿಕ್ಕಬಳ್ಳಾಪುರ
ಕಾಮಗಾರಿ/ ಚಟುವಟಿಕೆಯ ಅಂದಾಜು ಮೊತ್ತ (ರೂಪಾಯಿಗಳಲ್ಲಿ)	33936
ಕಾಮಗಾರಿ/ ಚಟುವಟಿಕೆಯ ಕುರಿತು ಸಂಕ್ಷಿಪ್ತ ವಿವರ (ಸಮುದಾಯ ಕಾಮಗಾರಿಯಾಗಿದ್ದರೆ ಅಂದಾಜು ನೀರು ಸಂಗ್ರಹಣೆ (Cubic Meter), ರಕ್ಷಣಾತ್ಮಕ ನೀರಾವರಿ ಪ್ರದೇಶ, ಫಲಾನುಭವಿಗಳ ಸಂಖ್ಯೆ, ವೈಯಕ್ತಿಕ ಕಾಮಗಾರಿಯಾಗಿದ್ದರೆ, ಫಲಾನುಭವಿ ಹೆಸರು, ಚಟುವಟಿಕೆಯಿಂದ ಪಡೆಯುತ್ತಿರುವ ಲಾಭ)	ಫಲಾನುಭವಿ ಹೆಸರು: ಚಿನ್ನಪ್ಪರೆಡ್ಡಿ ರವರು ಈ ಮೊದಲು ರಾಗಿ ಬೆಳೆಯನ್ನು ಬೆಳೆಯುತ್ತಿದ್ದು ಈ ಯೋಜನೆಯ ಬಗ್ಗೆ ರೈತರಿಗೆ ಅರಿವು ಮೂಡಿಸಿ 200 ಮಹಾಗನಿ ಸಸಿಗಳನ್ನು ಖರ್ಚು ಅರಣ್ಯದಡಿ ನಾಟಿ ಮಾಡಿಸಲಾಗಿದೆ. ಇವರಿಗೆ 10 ರಿಂದ 15 ವರ್ಷಗಳಲ್ಲಿ ರೈತರಿಗೆ 50 ರಿಂದ 70 ಸಾವಿರ ಆದಾಯ ಪಡೆಯಬಹುದು.

ಜಲಾನಯನ

ಯೋಜನೆಗಳಚಟುವಟಿಕೆ/ಕಾಮಗಾರಿಗಳನ್ನು ಅಂತರ್ಜಾಲದಲ್ಲಿ ಅಳವಡಿಸಲು ಸಂಕ್ಷಿಪ್ತ ಮಾಹಿತಿ


ಯೋಜನೆಯ ಹೆಸರು:	ಪ್ರಧಾನ ಮಂತ್ರಿ ಕೃಷಿ ಸಿಂಚಾಯಿ ಯೋಜನೆ- ಜಲಾನಯನ ಅಭಿವೃದ್ಧಿ ಘಟಕ -2.0
ವರ್ಷ:	2022-23
ಕಾಮಗಾರಿಯ/ ಚಟುವಟಿಕೆಯ ಹೆಸರು:	ಅರಣ್ಯ ಘಟಕ
ಕಾಮಗಾರಿ/ಚಟುವಟಿಕೆಯ ಛಾಯಾಚಿತ್ರ (photo with Lat & Long)	
ಸರ್ವೆ ನಂಬರ್:	6/*/5
ಅಕ್ಷಾಂಶ ಮತ್ತು ರೇಖಾಂಶ:	13.606848 77.707103
ಗ್ರಾಮ:	ಮಂಡಿಕಲ್ಲು
ತಾಲ್ಲೂಕು:	ಚಿಕ್ಕಬಳ್ಳಾಪುರ
ಜಿಲ್ಲೆ:	ಚಿಕ್ಕಬಳ್ಳಾಪುರ
ಕಾಮಗಾರಿ/ ಚಟುವಟಿಕೆಯ ಅಂದಾಜು ಮೊತ್ತ (ರೂಪಾಯಿಗಳಲ್ಲಿ)	14544
ಕಾಮಗಾರಿ/ ಚಟುವಟಿಕೆಯ ಕುರಿತು ಸಂಕ್ಷಿಪ್ತ ವಿವರ (ಸಮುದಾಯ ಕಾಮಗಾರಿಯಾಗಿದ್ದರೆ ಅಂದಾಜು ನೀರು ಸಂಗ್ರಹಣೆ (Cubic Meter), ರಕ್ಷಣಾತ್ಮಕ ನೀರಾವರಿ ಪ್ರದೇಶ, ಫಲಾನುಭವಿಗಳ ಸಂಖ್ಯೆ, ವೈಯಕ್ತಿಕ ಕಾಮಗಾರಿಯಾಗಿದ್ದರೆ, ಫಲಾನುಭವಿ ಹೆಸರು, ಚಟುವಟಿಕೆಯಿಂದ ಪಡೆಯುತ್ತಿರುವ ಲಾಭ)	ಫಲಾನುಭವಿ ಹೆಸರು: ಈ ಯೋಜನೆಯ ಬಗ್ಗೆ ರೈತರಿಗೆ ಅರಿವು ಮೂಡಿಸಿ ಮೊದಲು ಯಾವುದೇ ಬೆಳೆಯನ್ನು ಬೆಳೆಯಲು ಸಾಧ್ಯವಾಗದ ಜಾಗದಲ್ಲಿ 300 ಮಹಾಗನಿ ಸಸಿಗಳನ್ನು ಖುರ್ಷಿ ಅರಣ್ಯದಡಿ ನಾಟಿ ಮಾಡಿಸಲಾಗಿದೆ. ಇವರಿಗೆ 10 ರಿಂದ 15 ವರ್ಷಗಳಲ್ಲಿ ರೈತರಿಗೆ 50 ರಿಂದ 70 ಸಾವಿರ ಆದಾಯ ಪಡೆಯಬಹುದು.

**ಜಲಾನಯನ  
ಯೋಜನೆಗಳಚಟುವಟಿಕೆ/ಕಾಮಗಾರಿಗಳನ್ನು ಅಂತರ್ಜಾಲದಲ್ಲಿ ಅಳವಡಿಸಲು ಸಂಕ್ಷಿಪ್ತಮಾಹಿತಿ**

ಯೋಜನೆಯ ಹೆಸರು:	ಪ್ರಧಾನ ಮಂತ್ರಿ ಕೃಷಿ ಸಿಂಚಾಯಿ ಯೋಜನೆ- ಜಲಾನಯನ ಅಭಿವೃದ್ಧಿ ಘಟಕ -2.0
ವರ್ಷ:	2022-23
ಕಾಮಗಾರಿಯ/ ಚಟುವಟಿಕೆಯ ಹೆಸರು:	ಅರಣ್ಯ ಘಟಕ
ಕಾಮಗಾರಿ/ಚಟುವಟಿಕೆಯ ಛಾಯಾಚಿತ್ರ (photo with Lat & Long)	
ಸರ್ವೆ ನಂಬರ್:	19/*/3
ಅಕ್ಷಾಂಶ ಮತ್ತು ರೇಖಾಂಶ:	13.413713 77.986315
ಗ್ರಾಮ:	ಬಿಂಗಾನಹಳ್ಳಿ
ತಾಲ್ಲೂಕು:	ಚಿಂತಾಮಣಿ
ಜಿಲ್ಲೆ:	ಚಿಕ್ಕಬಳ್ಳಾಪುರ
ಕಾಮಗಾರಿ/ ಚಟುವಟಿಕೆಯ ಅಂದಾಜು ಮೊತ್ತ (ರೂಪಾಯಿಗಳಲ್ಲಿ)	9696
ಕಾಮಗಾರಿ/ ಚಟುವಟಿಕೆಯ ಕುರಿತು ಸಂಕ್ಷಿಪ್ತ ವಿವರ (ಸಮುದಾಯ ಕಾಮಗಾರಿಯಾಗಿದ್ದರೆ ಅಂದಾಜು ನೀರು ಸಂಗ್ರಹಣೆ (Cubic Meter), ರಕ್ಷಣಾತ್ಮಕ ನೀರಾವರಿ ಪ್ರದೇಶ, ಫಲಾನುಭವಿಗಳ ಸಂಖ್ಯೆ, ವೈಯಕ್ತಿಕ ಕಾಮಗಾರಿಯಾಗಿದ್ದರೆ, ಫಲಾನುಭವಿ ಹೆಸರು, ಚಟುವಟಿಕೆಯಿಂದ ಪಡೆಯುತ್ತಿರುವ ಲಾಭ)	ಫಲಾನುಭವಿ ಹೆಸರು: ಕೆ.ಎಸ್.ಕೃಷ್ಣಮೂರ್ತಿ ಈ ಯೋಜನೆಯ ಬಗ್ಗೆ ರೈತರಿಗೆ ಅರಿವು ಮೂಡಿಸಿ ಮೊದಲು ಯಾವುದೇ ಬೆಳೆಯನ್ನು ಬೆಳೆಯಲು ಸಾಧ್ಯವಾಗದ ಜಾಗದಲ್ಲಿ 300 ಮಹಾಗನಿ ಸಸಿಗಳನ್ನು ಖುರ್ಷಿ ಅರಣ್ಯದಡಿ ನಾಟಿ ಮಾಡಿಸಲಾಗಿದೆ. ಇವರಿಗೆ 10 ರಿಂದ 15 ವರ್ಷಗಳಲ್ಲಿ ರೈತರಿಗೆ 50 ರಿಂದ 70 ಸಾವಿರ ಆದಾಯ ಪಡೆಯಬಹುದು.

ಜಲಾನಯನ

ಯೋಜನೆಗಳಚಟುವಟಿಕೆ/ಕಾಮಗಾರಿಗಳನ್ನು ಅಂತರ್ಜಾಲದಲ್ಲಿ ಅಳವಡಿಸಲು ಸಂಕ್ಷಿಪ್ತ ಮಾಹಿತಿ


ಯೋಜನೆಯ ಹೆಸರು:	ಪ್ರಧಾನ ಮಂತ್ರಿ ಕೃಷಿ ಸಿಂಚಾಯಿ ಯೋಜನೆ- ಜಲಾನಯನ ಅಭಿವೃದ್ಧಿ ಘಟಕ -2.0
ವರ್ಷ:	2022-23
ಕಾಮಗಾರಿಯ/ ಚಟುವಟಿಕೆಯ ಹೆಸರು:	ಅರಣ್ಯ ಘಟಕ
ಕಾಮಗಾರಿ/ಚಟುವಟಿಕೆಯ ಛಾಯಾಚಿತ್ರ (photo with Lat & Long)	
ಸರ್ವೆ ನಂಬರ್:	24
ಅಕ್ಷಾಂಶ ಮತ್ತು ರೇಖಾಂಶ:	13.506084 77.704165
ಗ್ರಾಮ:	ತಿರುಮಲದೇವರ ದಿನ್ನೆ
ತಾಲ್ಲೂಕು:	ಚಿಕ್ಕಬಳ್ಳಾಪುರ
ಜಿಲ್ಲೆ:	ಚಿಕ್ಕಬಳ್ಳಾಪುರ
ಕಾಮಗಾರಿ/ ಚಟುವಟಿಕೆಯ ಅಂದಾಜು ಮೊತ್ತ (ರೂಪಾಯಿಗಳಲ್ಲಿ)	15800
ಕಾಮಗಾರಿ/ ಚಟುವಟಿಕೆಯ ಕುರಿತು ಸಂಕ್ಷಿಪ್ತ ವಿವರ (ಸಮುದಾಯ ಕಾಮಗಾರಿಯಾಗಿದ್ದರೆ ಅಂದಾಜು ನೀರು ಸಂಗ್ರಹಣೆ (Cubic Meter), ರಕ್ಷಣಾತ್ಮಕ ನೀರಾವರಿ ಪ್ರದೇಶ, ಫಲಾನುಭವಿಗಳ ಸಂಖ್ಯೆ, ವೈಯಕ್ತಿಕ ಕಾಮಗಾರಿಯಾಗಿದ್ದರೆ, ಫಲಾನುಭವಿ ಹೆಸರು, ಚಟುವಟಿಕೆಯಿಂದ ಪಡೆಯುತ್ತಿರುವ ಲಾಭ)	ಫಲಾನುಭವಿ ಹೆಸರು: ನಾರೇಮ್ಮ ಕೋಂ ಮುನಿಯಪ್ಪ ಈ ಮೊದಲು ರಾಗಿ ಬೆಳೆಯನ್ನು ಬೆಳೆಯುತ್ತಿದ್ದು ಈ ಯೋಜನೆಯ ಬಗ್ಗೆ ರೈತರಿಗೆ ಅರಿವು ಮೂಡಿಸಿ 200 ಮಹಾಗನಿ ಸಸಿಗಳನ್ನು ಖುರ್ಷಿ ಅರಣ್ಯದಡಿ ನಾಟಿ ಮಾಡಿಸಲಾಗಿದೆ. ಇವರಿಗೆ 10 ರಿಂದ 15 ವರ್ಷಗಳಲ್ಲಿ ರೈತರಿಗೆ 50 ರಿಂದ 70 ಸಾವಿರ ಆದಾಯ ಪಡೆಯಬಹುದು.

**ಜಲಾನಯನ  
ಯೋಜನೆಗಳಚಟುವಟಿಕೆ/ಕಾಮಗಾರಿಗಳನ್ನು ಅಂತರ್ಜಾಲದಲ್ಲಿ ಅಳವಡಿಸಲು ಸಂಕ್ಷಿಪ್ತಮಾಹಿತಿ**

ಯೋಜನೆಯ ಹೆಸರು:	ಪ್ರಧಾನ ಮಂತ್ರಿ ಕೃಷಿ ಸಿಂಚಾಯಿ ಯೋಜನೆ- ಜಲಾನಯನ ಅಭಿವೃದ್ಧಿ ಘಟಕ -2.0
ವರ್ಷ:	2022-23
ಕಾಮಗಾರಿಯ/ ಚಟುವಟಿಕೆಯ ಹೆಸರು:	ಅರಣ್ಯ ಘಟಕ
ಕಾಮಗಾರಿ/ಚಟುವಟಿಕೆಯ ಛಾಯಾಚಿತ್ರ (photo with Lat & Long)	
ಸರ್ವೆ ನಂಬರ್:	2/*/1
ಅಕ್ಷಾಂಶ ಮತ್ತು ರೇಖಾಂಶ:	13.404018 78.101533
ಗ್ರಾಮ:	ಕಾಗತಿ
ತಾಲ್ಲೂಕು:	ಚಿಂತಾಮಣಿ
ಜಿಲ್ಲೆ:	ಚಿಕ್ಕಬಳ್ಳಾಪುರ
ಕಾಮಗಾರಿ/ ಚಟುವಟಿಕೆಯ ಅಂದಾಜು ಮೊತ್ತ (ರೂಪಾಯಿಗಳಲ್ಲಿ)	19392
ಕಾಮಗಾರಿ/ ಚಟುವಟಿಕೆಯ ಕುರಿತು ಸಂಕ್ಷಿಪ್ತ ವಿವರ (ಸಮುದಾಯ ಕಾಮಗಾರಿಯಾಗಿದ್ದರೆ ಅಂದಾಜು ನೀರು ಸಂಗ್ರಹಣೆ (Cubic Meter), ರಕ್ಷಣಾತ್ಮಕ ನೀರಾವರಿ ಪ್ರದೇಶ, ಫಲಾನುಭವಿಗಳ ಸಂಖ್ಯೆ, ವೈಯಕ್ತಿಕ ಕಾಮಗಾರಿಯಾಗಿದ್ದರೆ, ಫಲಾನುಭವಿ ಹೆಸರು, ಚಟುವಟಿಕೆಯಿಂದ ಪಡೆಯುತ್ತಿರುವ ಲಾಭ)	ಫಲಾನುಭವಿ ಹೆಸರು: ವೆಂಕಟರವಮಣ.ಕೆ.ವಿಬಿನ್ ಹನುಮಪ್ಪ ಈ ಮೊದಲು ರಾಗಿ ಬೆಳೆಯನ್ನು ಬೆಳೆಯುತ್ತಿದ್ದು ಈ ಯೋಜನೆಯ ಬಗ್ಗೆ ರೈತರಿಗೆ ಅರಿವು ಮೂಡಿಸಿ 200 ಮಹಾಗನಿ ಸಸಿಗಳನ್ನು ಖುರ್ಷಿ ಅರಣ್ಯದಡಿ ನಾಟಿ ಮಾಡಿಸಲಾಗಿದೆ. ಇವರಿಗೆ 10 ರಿಂದ 15 ವರ್ಷಗಳಲ್ಲಿ ರೈತರಿಗೆ 50 ರಿಂದ 70 ಸಾವಿರ ಆದಾಯ ಪಡೆಯಬಹುದು.

ಜಲಾನಯನ

ಯೋಜನೆಗಳಚಟುವಟಿಕೆ/ಕಾಮಗಾರಿಗಳನ್ನು ಅಂತರ್ಜಾಲದಲ್ಲಿ ಅಳವಡಿಸಲು ಸಂಕ್ಷಿಪ್ತ ಮಾಹಿತಿ

ಯೋಜನೆಯ ಹೆಸರು:	ಪ್ರಧಾನ ಮಂತ್ರಿ ಕೃಷಿ ಸಿಂಚಾಯಿ ಯೋಜನೆ- ಜಲಾನಯನ ಅಭಿವೃದ್ಧಿ ಘಟಕ -2.0
ವರ್ಷ:	2022-23
ಕಾಮಗಾರಿಯ/ ಚಟುವಟಿಕೆಯ ಹೆಸರು:	ಅರಣ್ಯ ಘಟಕ
ಕಾಮಗಾರಿ/ಚಟುವಟಿಕೆಯ ಛಾಯಾಚಿತ್ರ (photo with Lat & Long)	
ಸರ್ವೆ ನಂಬರ್:	106
ಅಕ್ಷಾಂಶ ಮತ್ತು ರೇಖಾಂಶ:	13.6023 77.72109
ಗ್ರಾಮ:	ದರಬೂರು
ತಾಲ್ಲೂಕು:	ಚಿಕ್ಕಬಳ್ಳಾಪುರ
ಜಿಲ್ಲೆ:	ಚಿಕ್ಕಬಳ್ಳಾಪುರ
ಕಾಮಗಾರಿ/ ಚಟುವಟಿಕೆಯ ಅಂದಾಜು ಮೊತ್ತ (ರೂಪಾಯಿಗಳಲ್ಲಿ)	23423
ಕಾಮಗಾರಿ/ ಚಟುವಟಿಕೆಯ ಕುರಿತು ಸಂಕ್ಷಿಪ್ತ ವಿವರ (ಸಮುದಾಯ ಕಾಮಗಾರಿಯಾಗಿದ್ದರೆ ಅಂದಾಜು ನೀರು ಸಂಗ್ರಹಣೆ (Cubic Meter), ರಕ್ಷಣಾತ್ಮಕ ನೀರಾವರಿ ಪ್ರದೇಶ, ಫಲಾನುಭವಿಗಳ ಸಂಖ್ಯೆ, ವೈಯಕ್ತಿಕ ಕಾಮಗಾರಿಯಾಗಿದ್ದರೆ, ಫಲಾನುಭವಿ ಹೆಸರು, ಚಟುವಟಿಕೆಯಿಂದ ಪಡೆಯುತ್ತಿರುವ ಲಾಭ)	ಫಲಾನುಭವಿ ಹೆಸರು: ಚೊಕ್ಕರೆಡ್ಡಿ ಈ ಮೊದಲು ರಾಗಿ ಬೆಳೆಯನ್ನು ಬೆಳೆಯುತ್ತಿದ್ದು ಈ ಯೋಜನೆಯ ಬಗ್ಗೆ ರೈತರಿಗೆ ಅರಿವು ಮೂಡಿಸಿ 200 ಶ್ರೀಗಂಧ ಸಸಿಗಳನ್ನು ಖುರ್ಷಿ ಅರಣ್ಯದಡಿ ನಾಟಿ ಮಾಡಿಸಲಾಗಿದೆ. ಇವರಿಗೆ 10 ರಿಂದ 15 ವರ್ಷಗಳಲ್ಲಿ ರೈತರಿಗೆ 1 ರಿಂದ 1.5 ಲಕ್ಷ ಆದಾಯ ಪಡೆಯಬಹುದು.


ಜಲಾನಯನ ಯೋಜನೆಗಳ ಚಟುವಟಿಕೆ/ಕಾಮಗಾರಿಗಳನ್ನು ಅಂತರ್ಜಾಲದಲ್ಲಿ ಅಳವಡಿಸಲು

ಸಂಕ್ಷಿಪ್ತ ಮಾಹಿತಿ


ಯೋಜನೆಯಹೆಸರು:	ಪ್ರಧಾನ ಮಂತ್ರಿ ಕೃಷಿ ಸಿಂಚಾಯಿ ಯೋಜನೆ-ಜಲಾನಯನ ಅಭಿವೃದ್ಧಿ ಘಟಕ PMKSY-WDC 2.0
ವರ್ಷ:	2022-23
ಕಾಮಗಾರಿಯ/ ಚಟುವಟಿಕೆಯಹೆಸರು:	ನಾಲಾಬದು - I
ಕಾಮಗಾರಿ/ಚಟುವಟಿಕೆಯ ಛಾಯಚಿತ್ರ (photo with Lat & Long)	
ಸರ್ವೆನಂಬರ್:	36ಪಿ
ಅಕ್ಷಾಂಶಮತ್ತುರೇಖಾಂಶ:	N 13°35'03 E 77°42'27'
ಗ್ರಾಮ:	ಕೊತ್ತೂರು
ತಾಲ್ಲೂಕು:	ಚಿಕ್ಕಬಳ್ಳಾಪುರ
ಜಿಲ್ಲೆ:	ಚಿಕ್ಕಬಳ್ಳಾಪುರ
ಕಾಮಗಾರಿ/ ಚಟುವಟಿಕೆಯ ಅಂದಾಜು ಮೊತ್ತ (ರೂಪಾಯಿಗಳಲ್ಲಿ)	493100
ಕಾಮಗಾರಿ/ ಚಟುವಟಿಕೆಯ ಕುರಿತು ಸಂಕ್ಷಿಪ್ತ ವಿವರ (ಸಮುದಾಯ ಕಾಮಗಾರಿಯಾಗಿದ್ದರೆ ಅಂದಾಜು ನೀರು ಸಂಗ್ರಹಣೆ (Cubic Meter), ರಕ್ಷಣಾತ್ಮಕ ನೀರಾವರಿಪ್ರದೇಶ, ಫಲಾನುಭವಿಗಳ ಸಂಖ್ಯೆ ವೈಯಕ್ತಿಕ ಕಾಮಗಾರಿಯಾಗಿದ್ದರೆ, ಫಲಾನುಭವಿ ಹೆಸರು, ಚಟುವಟಿಕೆಯಿಂದ ಪಡೆಯುತ್ತಿರುವ ಲಾಭ)	ನಾಲಾಬದು-01ಕಾಮಗಾರಿಯಲ್ಲಿ, 2300 ಘನ ಮೀಟರ್ ನೀರು ಶೇಖರಣೆಯಾಗುತ್ತದೆ. ಸದರಿ ನೀರು ಸಂಗ್ರಹಣಾ ವಿನ್ಯಾಸದಿಂದ ಸುತ್ತ ಮುತ್ತಲಿನ ಗ್ರಾಮಗಳ ದನ ಕರುಗಳಿಗೆ ಹಾಗೂ ಪ್ರಾಣಿ ಪಕ್ಷಿಗಳಿಗೆ ನೀರು ಕುಡಿಯಲು ಬಹಳ ಉಪಯುಕ್ತವಾಗುತ್ತಿದೆ. ಸದರಿ ನೀರು ಸಂಗ್ರಹಣಾ ವಿನ್ಯಾಸದಿಂದ ಕೆಳಸ್ಥರದ ಕೊಳವೆಬಾವಿಗಳಲ್ಲಿ, ಅಂತರ್ಜಲ ಮಟ್ಟ ಸುಧಾರಣೆಯಾಗಿರುತ್ತದೆ. ಸದರಿ ನೀರು ಸಂಗ್ರಹಣಾ ವಿನ್ಯಾಸದ ಅಕ್ಕಪಕ್ಕದ ಜಮೀನುಗಳಲ್ಲಿ, ಬೆಳೆದಂತಹ ಬೆಳೆಗಳಿಗೆ ರಕ್ಷಣಾತ್ಮಕ ನೀರು ಒದಗಿಸಲು ಸಹಕಾರಿಯಾಗಿರುತ್ತದೆ.ನೀರಾವರಿ ,ನೀರಾವರಿ ಪ್ರದೇಶವನ್ನು ಹೆಚ್ಚಿಸುವುದು .




**ಜಲಾನಯನ ಯೋಜನೆಗಳ ಚಟುವಟಿಕೆ/ಕಾಮಗಾರಿಗಳನ್ನು ಅಂತರ್ಜಾಲದಲ್ಲಿ ಅಳವಡಿಸಲು ಸಂಕ್ಷಿಪ್ತ ಪ್ರಮಾಹಿತಿ**

ಯೋಜನೆಯ ಹೆಸರು:	ಪ್ರಧಾನ ಮಂತ್ರಿ ಕೃಷಿ ಸಿಂಚಾಯಿ ಯೋಜನೆ-ಜಲಾನಯನ ಅಭಿವೃದ್ಧಿ ಘಟಕ PMKSY-WDC 2.0
ವರ್ಷ:	2022-23
ಕಾಮಗಾರಿಯ/ಚಟುವಟಿಕೆಯ ಹೆಸರು:	ನಾಲಾಬದು - II
ಕಾಮಗಾರಿ/ಚಟುವಟಿಕೆಯ ಛಾಯಾಚಿತ್ರ (photo with Lat & Long)	
ಸರ್ವೆ ನಂಬರ್:	72ಪಿ
ಅಕ್ಷಾಂಶ ಮತ್ತು ರೇಖಾಂಶ:	N 13°36'06 E 77°42'32'
ಗ್ರಾಮ:	ಕೊತ್ತೂರು
ತಾಲ್ಲೂಕು:	ಚಿಕ್ಕಬಳ್ಳಾಪುರ
ಜಿಲ್ಲೆ:	ಚಿಕ್ಕಬಳ್ಳಾಪುರ
ಕಾಮಗಾರಿ/ಚಟುವಟಿಕೆಯ ಅಂದಾಜು ಮೊತ್ತ (ರೂಪಾಯಿಗಳಲ್ಲಿ)	493700
ಕಾಮಗಾರಿ/ಚಟುವಟಿಕೆಯ ಕುರಿತು ಸಂಕ್ಷಿಪ್ತ ವಿವರ (ಸಮುದಾಯ ಕಾಮಗಾರಿಯಾಗಿದ್ದರೆ ಅಂದಾಜು ನೀರು ಸಂಗ್ರಹಣೆ (Cubic Meter), ರಕ್ಷಣಾತ್ಮಕ ನೀರಾವರಿ ಪ್ರದೇಶ, ಫಲಾನುಭವಿಗಳ ಸಂಖ್ಯೆ ವೈಯಕ್ತಿಕ ಕಾಮಗಾರಿಯಾಗಿದ್ದರೆ, ಫಲಾನುಭವಿ ಹೆಸರು, ಚಟುವಟಿಕೆಯಿಂದ ಪಡೆಯುತ್ತಿರುವ ಲಾಭ)	ನಾಲಾಬದು-01 ಕಾಮಗಾರಿಯಲ್ಲಿ, 2500 ಘನ ಮೀಟರ್ ನೀರು ಶೇಖರಣೆಯಾಗುತ್ತದೆ. ಸದರಿ ನೀರು ಸಂಗ್ರಹಣಾ ವಿನ್ಯಾಸದಿಂದ ಸುತ್ತ ಮುತ್ತಲಿನ ಗ್ರಾಮಗಳ ದನ ಕರುಗಳಿಗೆ ಹಾಗೂ ಪ್ರಾಣಿ ಪಕ್ಷಿಗಳಿಗೆ ನೀರು ಕುಡಿಯಲು ಬಹಳ ಉಪಯುಕ್ತವಾಗುತ್ತದೆ. ಸದರಿ ನೀರು ಸಂಗ್ರಹಣಾ ವಿನ್ಯಾಸದಿಂದ ಕೆಳಸ್ಥರದ ಕೊಳವೆಬಾವಿಗಳಲ್ಲಿ, ಅಂತರ್ಜಲ ಮಟ್ಟ ಸುಧಾರಣೆಯಾಗಿರುತ್ತದೆ. ಸದರಿ ನೀರು ಸಂಗ್ರಹಣಾ ವಿನ್ಯಾಸದ ಅಕ್ಕಪಕ್ಕದ ಜಮೀನುಗಳಲ್ಲಿ, ಬೆಳೆದಂತಹ ಬೆಳೆಗಳಿಗೆ ರಕ್ಷಣಾತ್ಮಕ ನೀರು ಒದಗಿಸಲು ಸಹಕಾರಿಯಾಗಿರುತ್ತದೆ. ನೀರಾವರಿ, ನೀರಾವರಿ ಪ್ರದೇಶವನ್ನು ಹೆಚ್ಚಿಸುವುದು.


**ಜಲಾನಯನ ಯೋಜನೆಗಳ ಚಟುವಟಿಕೆ/ಕಾಮಗಾರಿಗಳನ್ನು ಅಂತರ್ಜಾಲದಲ್ಲಿ ಅಳವಡಿಸಲು ಸಂಕ್ಷಿಪ್ತ ಪ್ರಮಾಹಿತಿ**

ಯೋಜನೆಯ ಹೆಸರು:	ಪ್ರಧಾನ ಮಂತ್ರಿ ಕೃಷಿ ಸಿಂಚಾಯಿ ಯೋಜನೆ-ಜಲಾನಯನ ಅಭಿವೃದ್ಧಿ ಘಟಕ PMKSY-WDC 2.0
ವರ್ಷ:	2022-23
ಕಾಮಗಾರಿಯ/ ಚಟುವಟಿಕೆಯ ಹೆಸರು:	ನಾಲಾಬದು - III
ಕಾಮಗಾರಿ/ಚಟುವಟಿಕೆಯ ಛಾಯಾಚಿತ್ರ (photo with Lat & Long)	
ಸರ್ವೆ ನಂಬರ್:	72 ಪಿ
ಅಕ್ಷಾಂಶ ಮತ್ತು ರೇಖಾಂಶ:	N 13°34'12 E 77°42'12'
ಗ್ರಾಮ:	ಕೊತ್ತೂರು
ತಾಲ್ಲೂಕು:	ಚಿಕ್ಕಬಳ್ಳಾಪುರ
ಜಿಲ್ಲೆ:	ಚಿಕ್ಕಬಳ್ಳಾಪುರ
ಕಾಮಗಾರಿ/ ಚಟುವಟಿಕೆಯ ಅಂದಾಜು ಮೊತ್ತ (ರೂಪಾಯಿಗಳಲ್ಲಿ)	490300
ಕಾಮಗಾರಿ/ ಚಟುವಟಿಕೆಯ ಕುರಿತು ಸಂಕ್ಷಿಪ್ತ ವಿವರ (ಸಮುದಾಯ ಕಾಮಗಾರಿಯಾಗಿದ್ದರೆ ಅಂದಾಜು ನೀರು ಸಂಗ್ರಹಣೆ (Cubic Meter), ರಕ್ಷಣಾತ್ಮಕ ನೀರಾವರಿ ಪ್ರದೇಶ, ಫಲಾನುಭವಿಗಳ ಸಂಖ್ಯೆ ವ್ಯಯಕ್ತಿಕ ಕಾಮಗಾರಿಯಾಗಿದ್ದರೆ, ಫಲಾನುಭವಿ ಹೆಸರು, ಚಟುವಟಿಕೆಯಿಂದ ಪಡೆಯುತ್ತಿರುವ ಲಾಭ)	ನಾಲಾಬದು-01 ಕಾಮಗಾರಿಯಲ್ಲಿ, 2300 ಘನ ಮೀಟರ್ ನೀರು ಶೇಖರಣೆಯಾಗುತ್ತದೆ. ಸದರಿ ನೀರು ಸಂಗ್ರಹಣಾ ವಿನ್ಯಾಸದಿಂದ ಸುತ್ತ ಮುತ್ತಲಿನ ಗ್ರಾಮಗಳ ದನ ಕರುಗಳಿಗೆ ಹಾಗೂ ಪ್ರಾಣಿ ಪಕ್ಷಿಗಳಿಗೆ ನೀರು ಕುಡಿಯಲು ಬಹಳ ಉಪಯುಕ್ತವಾಗುತ್ತಿದೆ. ಸದರಿ ನೀರು ಸಂಗ್ರಹಣಾ ವಿನ್ಯಾಸದಿಂದ ಕೆಳಸ್ಥರದ ಕೊಳವೆಬಾವಿಗಳಲ್ಲಿ, ಅಂತರ್ಜಲ ಮಟ್ಟ ಸುಧಾರಣೆಯಾಗಿರುತ್ತದೆ. ಸದರಿ ನೀರು ಸಂಗ್ರಹಣಾ ವಿನ್ಯಾಸದ ಅಕ್ಕಪಕ್ಕದ ಜಮೀನುಗಳಲ್ಲಿ, ಬೆಳೆದಂತಹ ಬೆಳೆಗಳಿಗೆ ರಕ್ಷಣಾತ್ಮಕ ನೀರು ಒದಗಿಸಲು ಸಹಕಾರಿಯಾಗಿರುತ್ತದೆ. ನೀರಾವರಿ, ನೀರಾವರಿ ಪ್ರದೇಶವನ್ನು ಹೆಚ್ಚಿಸುವುದು.


**ಜಲಾನಯನ ಯೋಜನೆಗಳ ಚಟುವಟಿಕೆ/ಕಾಮಗಾರಿಗಳನ್ನು ಅಂತರ್ಜಾಲದಲ್ಲಿ ಅಳವಡಿಸಲು ಸಂಕ್ಷಿಪ್ತ ಮಾಹಿತಿ**

ಯೋಜನೆಯ ಹೆಸರು:	ಪ್ರಧಾನ ಮಂತ್ರಿ ಕೃಷಿ ಸಿಂಚಾಯಿ ಯೋಜನೆ-ಜಲಾನಯನ ಅಭಿವೃದ್ಧಿ ಘಟಕ PMKSY-WDC 2.0
ವರ್ಷ:	2022-23
ಕಾಮಗಾರಿಯ/ಚಟುವಟಿಕೆಯ ಹೆಸರು:	ನಾಲಾಬದು - IV
ಕಾಮಗಾರಿ/ಚಟುವಟಿಕೆಯ ಛಾಯಾಚಿತ್ರ (photo with Lat & Long)	
ಸರ್ವೆ ನಂಬರ್:	72 ಪಿ
ಅಕ್ಷಾಂಶ ಮತ್ತು ರೇಖಾಂಶ:	N 13°26'17 E 77°42'45'
ಗ್ರಾಮ:	ಕೊತ್ತೂರು
ತಾಲ್ಲೂಕು:	ಚಿಕ್ಕಬಳ್ಳಾಪುರ
ಜಿಲ್ಲೆ:	ಚಿಕ್ಕಬಳ್ಳಾಪುರ
ಕಾಮಗಾರಿ/ ಚಟುವಟಿಕೆಯ ಅಂದಾಜು ಮೊತ್ತ (ರೂಪಾಯಿಗಳಲ್ಲಿ)	497600
ಕಾಮಗಾರಿ/ ಚಟುವಟಿಕೆಯ ಕುರಿತು ಸಂಕ್ಷಿಪ್ತ ವಿವರ (ಸಮುದಾಯ ಕಾಮಗಾರಿಯಾಗಿದ್ದರೆ ಅಂದಾಜು ನೀರು ಸಂಗ್ರಹಣೆ (Cubic Meter), ರಕ್ಷಣಾತ್ಮಕ ನೀರಾವರಿ ಪ್ರದೇಶ, ಫಲಾನುಭವಿಗಳ ಸಂಖ್ಯೆ ವೈಯಕ್ತಿಕ ಕಾಮಗಾರಿಯಾಗಿದ್ದರೆ, ಫಲಾನುಭವಿ ಹೆಸರು, ಚಟುವಟಿಕೆಯಿಂದ ಪಡೆಯುತ್ತಿರುವ ಲಾಭ)	ನಾಲಾಬದು-01 ಕಾಮಗಾರಿಯಲ್ಲಿ, 2450 ಘನ ಮೀಟರ್ ನೀರು ಶೇಖರಣೆಯಾಗುತ್ತದೆ. ಸದರಿ ನೀರು ಸಂಗ್ರಹಣಾ ವಿನ್ಯಾಸದಿಂದ ಸುತ್ತ ಮುತ್ತಲಿನ ಗ್ರಾಮಗಳ ದನ ಕರುಗಳಿಗೆ ಹಾಗೂ ಪ್ರಾಣಿ ಪಕ್ಷಿಗಳಿಗೆ ನೀರು ಕುಡಿಯಲು ಬಹಳ ಉಪಯುಕ್ತವಾಗುತ್ತಿದೆ. ಸದರಿ ನೀರು ಸಂಗ್ರಹಣಾ ವಿನ್ಯಾಸದಿಂದ ಕೆಳಸ್ಥರದ ಕೊಳವೆಬಾವಿಗಳಲ್ಲಿ ಅಂತರ್ಜಲ ಮಟ್ಟ ಸುಧಾರಣೆಯಾಗಿರುತ್ತದೆ. ಸದರಿ ನೀರು ಸಂಗ್ರಹಣಾ ವಿನ್ಯಾಸದ ಅಕ್ಕಪಕ್ಕದ ಜಮೀನುಗಳಲ್ಲಿ ಬೆಳೆದಂತಹ ಬೆಳೆಗಳಿಗೆ ರಕ್ಷಣಾತ್ಮಕ ನೀರು ಒದಗಿಸಲು ಸಹಕಾರಿಯಾಗಿರುತ್ತದೆ. ನೀರಾವರಿ, ನೀರಾವರಿ ಪ್ರದೇಶವನ್ನು ಹೆಚ್ಚಿಸುವುದು.

**ಜಲಾನಯನ ಯೋಜನೆಗಳ ಚಟುವಟಿಕೆ/ಕಾಮಗಾರಿಗಳನ್ನು ಅಂತರ್ಜಾಲದಲ್ಲಿ ಅಳವಡಿಸಲು ಸಂಕ್ಷಿಪ್ತ ಪ್ರಮಾಹಿತಿ**


ಯೋಜನೆಯ ಹೆಸರು:	ಪ್ರಧಾನ ಮಂತ್ರಿ ಕೃಷಿ ಸಿಂಚಾಯಿ ಯೋಜನೆ-ಜಲಾನಯನ ಅಭಿವೃದ್ಧಿ ಘಟಕ PMKSY-WDC 2.0
ವರ್ಷ:	2022-23
ಕಾಮಗಾರಿಯ/ ಚಟುವಟಿಕೆಯ ಹೆಸರು:	ನಾಲಾಬದು-V
ಕಾಮಗಾರಿ/ಚಟುವಟಿಕೆಯ ಛಾಯಾಚಿತ್ರ (photo with Lat & Long)	
ಸರ್ವೆ ನಂಬರ್:	83ವಿ
ಅಕ್ಷಾಂಶ ಮತ್ತು ರೇಖಾಂಶ:	N 13°26'11" E 77°42'44"
ಗ್ರಾಮ:	ಕೊತ್ತೂರು
ತಾಲ್ಲೂಕು:	ಚಿಕ್ಕಬಳ್ಳಾಪುರ
ಜಿಲ್ಲೆ:	ಚಿಕ್ಕಬಳ್ಳಾಪುರ
ಕಾಮಗಾರಿ/ ಚಟುವಟಿಕೆಯ ಅಂದಾಜು ಮೊತ್ತ (ರೂಪಾಯಿಗಳಲ್ಲಿ)	495450
ಕಾಮಗಾರಿ/ ಚಟುವಟಿಕೆಯ ಕುರಿತು ಸಂಕ್ಷಿಪ್ತ ವಿವರ (ಸಮುದಾಯ ಕಾಮಗಾರಿಯಾಗಿದ್ದರೆ ಅಂದಾಜು ನೀರು ಸಂಗ್ರಹಣೆ (Cubic Meter), ರಕ್ಷಣಾತ್ಮಕ ನೀರಾವರಿ ಪ್ರದೇಶ, ಫಲಾನುಭವಿಗಳ ಸಂಖ್ಯೆ, ವೈಯಕ್ತಿಕ ಕಾಮಗಾರಿಯಾಗಿದ್ದರೆ, ಫಲಾನುಭವಿ ಹೆಸರು, ಚಟುವಟಿಕೆಯಿಂದ ಪಡೆಯುತ್ತಿರುವ ಲಾಭ)	ನಾಲಾಬದು-01 ಕಾಮಗಾರಿಯಲ್ಲಿ, 2520 ಘನ ಮೀಟರ್ ನೀರು ಶೇಖರಣೆಯಾಗುತ್ತದೆ. ಸದರಿ ನೀರು ಸಂಗ್ರಹಣಾ ವಿನ್ಯಾಸದಿಂದ ಸುತ್ತ ಮುತ್ತಲಿನ ಗ್ರಾಮಗಳ ದನ ಕರುಗಳಿಗೆ ಹಾಗೂ ಪ್ರಾಣಿ ಪಕ್ಷಿಗಳಿಗೆ ನೀರು ಕುಡಿಯಲು ಬಹಳ ಉಪಯುಕ್ತವಾಗುತ್ತಿದೆ. ಸದರಿ ನೀರು ಸಂಗ್ರಹಣಾ ವಿನ್ಯಾಸದಿಂದ ಕೆಳಸ್ಥರದ ಕೊಳವೆಬಾವಿಗಳಲ್ಲಿ, ಅಂತರ್ಜಲ ಮಟ್ಟ ಸುಧಾರಣೆಯಾಗಿರುತ್ತದೆ. ಸದರಿ ನೀರು ಸಂಗ್ರಹಣಾ ವಿನ್ಯಾಸದ ಅಕ್ಕಪಕ್ಕದ ಜಮೀನುಗಳಲ್ಲಿ, ಬೆಳೆದಂತಹ ಬೆಳೆಗಳಿಗೆ ರಕ್ಷಣಾತ್ಮಕ ನೀರು ಒದಗಿಸಲು ಸಹಕಾರಿಯಾಗಿರುತ್ತದೆ. ನೀರಾವರಿ, ನೀರಾವರಿ ಪ್ರದೇಶವನ್ನು ಹೆಚ್ಚಿಸುವುದು.

**ಜಲಾನಯನ ಯೋಜನೆಗಳ ಚಟುವಟಿಕೆ/ಕಾಮಗಾರಿಗಳನ್ನು ಅಂತರ್ಜಾಲದಲ್ಲಿ ಅಳವಡಿಸಲು ಸಂಕ್ಷಿಪ್ತ ಮಾಹಿತಿ**

ಯೋಜನೆಯ ಹೆಸರು:	ಪ್ರಧಾನ ಮಂತ್ರಿ ಕೃಷಿ ಸಿಂಚಾಯಿ ಯೋಜನೆ-ಜಲಾನಯನ ಅಭಿವೃದ್ಧಿ ಘಟಕ PMKSY-WDC 2.0									
ವರ್ಷ:	2022-23									
ಕಾಮಗಾರಿಯ/ಚಟುವಟಿಕೆಯ ಹೆಸರು:	ನಾಲಾಬದು - VI									
ಕಾಮಗಾರಿ/ಚಟುವಟಿಕೆಯ ಛಾಯಚಿತ್ರ (photo with Lat & Long)	 <table border="1" data-bbox="678 823 1451 1012"> <tr> <td>Unnamed Road, Karnataka 561211, India</td> <td>Decimal</td> <td>DMS</td> </tr> <tr> <td>Chikkaballapura Karnataka India</td> <td>Latitude</td> <td>13.58421 13°35'3" N</td> </tr> <tr> <td></td> <td>Longitude</td> <td>77.707754 77°42'27" E</td> </tr> </table>	Unnamed Road, Karnataka 561211, India	Decimal	DMS	Chikkaballapura Karnataka India	Latitude	13.58421 13°35'3" N		Longitude	77.707754 77°42'27" E
Unnamed Road, Karnataka 561211, India	Decimal	DMS								
Chikkaballapura Karnataka India	Latitude	13.58421 13°35'3" N								
	Longitude	77.707754 77°42'27" E								
ಸರ್ವೆ ನಂಬರ್:	83ಪಿ									
ಅಕ್ಷಾಂಶ ಮತ್ತು ರೇಖಾಂಶ:	N 13°35'03 E 77°42'27"									
ಗ್ರಾಮ:	ಕೊತ್ತೂರು									
ತಾಲ್ಲೂಕು:	ಚಿಕ್ಕಬಳ್ಳಾಪುರ									
ಜಿಲ್ಲೆ:	ಚಿಕ್ಕಬಳ್ಳಾಪುರ									
ಕಾಮಗಾರಿ/ ಚಟುವಟಿಕೆಯ ಅಂದಾಜು ಮೊತ್ತ (ರೂಪಾಯಿಗಳಲ್ಲಿ)	496240									
ಕಾಮಗಾರಿ/ ಚಟುವಟಿಕೆಯ ಕುರಿತು ಸಂಕ್ಷಿಪ್ತ ವಿವರ (ಸಮುದಾಯ ಕಾಮಗಾರಿಯಾಗಿದ್ದರೆ ಅಂದಾಜು ನೀರು ಸಂಗ್ರಹಣೆ (Cubic Meter), ರಕ್ಷಣಾತ್ಮಕ ನೀರಾವರಿ ಪ್ರದೇಶ, ಫಲಾನುಭವಿಗಳ ಸಂಖ್ಯೆ ವೈಯಕ್ತಿಕ ಕಾಮಗಾರಿಯಾಗಿದ್ದರೆ, ಫಲಾನುಭವಿ ಹೆಸರು, ಚಟುವಟಿಕೆಯಿಂದ ಪಡೆಯುತ್ತಿರುವ ಲಾಭ)	ನಾಲಾಬದು-01 ಕಾಮಗಾರಿಯಲ್ಲಿ, 2500 ಘನ ಮೀಟರ್ ನೀರು ಶೇಕರಣೆಯಾಗುತ್ತದೆ. ಸದರಿ ನೀರು ಸಂಗ್ರಹಣಾ ವಿನ್ಯಾಸದಿಂದ ಸುತ್ತ ಮುತ್ತಲಿನ ಗ್ರಾಮಗಳ ದನ ಕರುಗಳಿಗೆ ಹಾಗೂ ಪ್ರಾಣಿ ಪಕ್ಷಿಗಳಿಗೆ ನೀರು ಕುಡಿಯಲು ಬಹಳ ಉಪಯುಕ್ತವಾಗುತ್ತಿದೆ. ಸದರಿ ನೀರು ಸಂಗ್ರಹಣಾ ವಿನ್ಯಾಸದಿಂದ ಕೆಳಸ್ಥರದ ಕೊಳವೆಬಾವಿಗಳಲ್ಲಿ, ಅಂತರ್ಜಲ ಮಟ್ಟ ಸುಧಾರಣೆಯಾಗಿರುತ್ತದೆ. ಸದರಿ ನೀರು ಸಂಗ್ರಹಣಾ ವಿನ್ಯಾಸದ ಅಕ್ಕಪಕ್ಕದ ಜಮೀನುಗಳಲ್ಲಿ, ಬೆಳೆದಂತಹ ಬೆಳೆಗಳಿಗೆ ರಕ್ಷಣಾತ್ಮಕ ನೀರು ಒದಗಿಸಲು ಸಹಕಾರಿಯಾಗಿರುತ್ತದೆ. ನೀರಾವರಿ, ನೀರಾವರಿ ಪ್ರದೇಶವನ್ನು ಹೆಚ್ಚಿಸುವುದು.									


ಜಲಾನಯನ ಯೋಜನೆಗಳ ಚಟುವಟಿಕೆ/ಕಾಮಗಾರಿಗಳನ್ನು ಅಂತರ್ಜಾಲದಲ್ಲಿ ಅಳವಡಿಸಲು ಸಂಕ್ಷಿಪ್ತ

ಪ್ರಮಾಹಿತಿ

ಯೋಜನೆಯ ಹೆಸರು:	ಪ್ರಧಾನ ಮಂತ್ರಿ ಕೃಷಿ ಸಿಂಚಾಯಿ ಯೋಜನೆ-ಜಲಾನಯನ ಅಭಿವೃದ್ಧಿ ಘಟಕ PMKSY-WDC 2.0
ವರ್ಷ:	2022-23
ಕಾಮಗಾರಿಯ/ ಚಟುವಟಿಕೆಯ ಹೆಸರು:	ನಾಲಾಬದು - VII
ಕಾಮಗಾರಿ/ಚಟುವಟಿಕೆಯ ಛಾಯಾಚಿತ್ರ (photo with Lat & Long)	
ಸರ್ವೆ ನಂಬರ್:	89ಐ
ಅಕ್ಷಾಂಶ ಮತ್ತು ರೇಖಾಂಶ:	N 13°26'05 E 77°46'19'
ಗ್ರಾಮ:	ಕೊತ್ತೂರು
ತಾಲ್ಲೂಕು:	ಚಿಕ್ಕಬಳ್ಳಾಪುರ
ಜಿಲ್ಲೆ:	ಚಿಕ್ಕಬಳ್ಳಾಪುರ
ಕಾಮಗಾರಿ/ ಚಟುವಟಿಕೆಯ ಅಂದಾಜು ಮೊತ್ತ (ರೂಪಾಯಿಗಳಲ್ಲಿ)	493100
ಕಾಮಗಾರಿ/ ಚಟುವಟಿಕೆಯ ಕುರಿತು ಸಂಕ್ಷಿಪ್ತ ವಿವರ (ಸಮುದಾಯ ಕಾಮಗಾರಿಯಾಗಿದ್ದರೆ ಅಂದಾಜು ನೀರು ಸಂಗ್ರಹಣೆ (Cubic Meter), ರಕ್ಷಣಾತ್ಮಕ ನೀರಾವರಿ ಪ್ರದೇಶ, ಫಲಾನುಭವಿಗಳ ಸಂಖ್ಯೆ ವೈಯಕ್ತಿಕ ಕಾಮಗಾರಿಯಾಗಿದ್ದರೆ, ಫಲಾನುಭವಿ ಹೆಸರು, ಚಟುವಟಿಕೆಯಿಂದ ಪಡೆಯುತ್ತಿರುವ ಲಾಭ)	ನಾಲಾಬದು ಕಾಮಗಾರಿಯಲ್ಲಿ, 2450 ಘನ ಮೀಟರ್ ನೀರು ಶೇಖರಣೆಯಾಗುತ್ತದೆ. ಸದರಿ ನೀರು ಸಂಗ್ರಹಣಾ ವಿನ್ಯಾಸದಿಂದ ಸುತ್ತ ಮುತ್ತಲಿನ ಗ್ರಾಮಗಳ ದನ ಕರುಗಳಿಗೆ ಹಾಗೂ ಪ್ರಾಣಿ ಪಕ್ಷಿಗಳಿಗೆ ನೀರು ಕುಡಿಯಲು ಬಹಳ ಉಪಯುಕ್ತವಾಗುತ್ತಿದೆ. ಸದರಿ ನೀರು ಸಂಗ್ರಹಣಾ ವಿನ್ಯಾಸದಿಂದ ಕೆಳಸ್ಥರದ ಕೊಳವೆಬಾವಿಗಳಲ್ಲಿ, ಅಂತರ್ಜಲ ಮಟ್ಟ ಸುಧಾರಣೆಯಾಗಿರುತ್ತದೆ. ಸದರಿ ನೀರು ಸಂಗ್ರಹಣಾ ವಿನ್ಯಾಸದ ಅಕ್ಕಪಕ್ಕದ ಜಮೀನುಗಳಲ್ಲಿ, ಬೆಳೆದಂತಹ ಬೆಳೆಗಳಿಗೆ ರಕ್ಷಣಾತ್ಮಕ ನೀರು ಒದಗಿಸಲು ಸಹಕಾರಿಯಾಗಿರುತ್ತದೆ. ನೀರಾವರಿ, ನೀರಾವರಿ ಪ್ರದೇಶವನ್ನು ಹೆಚ್ಚಿಸುವುದು.

ಜಲಾನಯನ ಯೋಜನೆಗಳ ಚಟುವಟಿಕೆ/ ಕಾಮಗಾರಿಗಳನ್ನು ಅಂತರ್ಜಾಲದಲ್ಲಿ ಅಳವಡಿಸಲು ಸಂಕ್ಷಿಪ್ತ

ಪ್ರಮಾಣಿತಿ

ಯೋಜನೆಯ ಹೆಸರು:	ಪ್ರಧಾನ ಮಂತ್ರಿ ಕೃಷಿ ಸಿಂಚಾಯಿ ಯೋಜನೆ-ಜಲಾನಯನ ಅಭಿವೃದ್ಧಿ ಘಟಕ PMKSY-WDC 2.0									
ವರ್ಷ:	2022-23									
ಕಾಮಗಾರಿಯ/ ಚಟುವಟಿಕೆಯ ಹೆಸರು:	ಬೌಲ್ಡರ್ ತಡೆ - III									
ಕಾಮಗಾರಿ/ಚಟುವಟಿಕೆಯ ಛಾಯಾಚಿತ್ರ (photo with Lat & Long)	 <p>CPMH+HQ7, Venkatarayulu road, Chikkaballapur, Karnataka 562101, India</p> <table border="1"> <thead> <tr> <th></th> <th>Decimal</th> <th>DMS</th> </tr> </thead> <tbody> <tr> <td>Latitude</td> <td>13.433906</td> <td>13°26'2" N</td> </tr> <tr> <td>Longitude</td> <td>77.729757</td> <td>77°43'47" E</td> </tr> </tbody> </table> <p>2022-12-04(Sun) 14:02</p>		Decimal	DMS	Latitude	13.433906	13°26'2" N	Longitude	77.729757	77°43'47" E
	Decimal	DMS								
Latitude	13.433906	13°26'2" N								
Longitude	77.729757	77°43'47" E								
ಸರ್ವೆ ನಂಬರ್:	24 ಪಿ									
ಅಕ್ಷಾಂಶ ಮತ್ತು ರೇಖಾಂಶ:	N 13°26'02 E 77°43'47'									
ಗ್ರಾಮ:	ಕೇತೇನಹಳ್ಳಿ									
ತಾಲ್ಲೂಕು:	ಚಿಕ್ಕಬಳ್ಳಾಪುರ									
ಜಿಲ್ಲೆ:	ಚಿಕ್ಕಬಳ್ಳಾಪುರ									
ಕಾಮಗಾರಿ/ ಚಟುವಟಿಕೆಯ ಅಂದಾಜು ಮೊತ್ತ (ರೂಪಾಯಿಗಳಲ್ಲಿ)	494650									
ಕಾಮಗಾರಿ/ ಚಟುವಟಿಕೆಯ ಕುರಿತು ಸಂಕ್ಷಿಪ್ತ ವಿವರ (ಸಮುದಾಯ ಕಾಮಗಾರಿಯಾಗಿದ್ದರೆ ಅಂದಾಜು ನೀರು ಸಂಗ್ರಹಣೆ (Cubic Meter), ರಕ್ಷಣಾತ್ಮಕ ನೀರಾವರಿ ಪ್ರದೇಶ, ಫಲಾನುಭವಿಗಳ ಸಂಖ್ಯೆ ವೈಯಕ್ತಿಕ ಕಾಮಗಾರಿಯಾಗಿದ್ದರೆ, ಫಲಾನುಭವಿ ಹೆಸರು, ಚಟುವಟಿಕೆಯಿಂದ ಪಡೆಯುತ್ತಿರುವ ಲಾಭ)	ಮಣ್ಣು ಕೊಚ್ಚಣೆಯನ್ನು ತಡೆಯಬಹುದು ಹಾಗೂ ಓಡುವ ನೀರನ್ನು ತಡೆದು ನಿದಾನವಾಗಿ ಹರಿದು ಹೋಗುವಂತೆ ಹೋಗಲು ಸಹಕಾರಿಯಾಗುತ್ತದೆ.									

ಜಲಾನಯನ ಯೋಜನೆಗಳ ಚಟುವಟಿಕೆ/ ಕಾಮಗಾರಿಗಳನ್ನು ಅಂತರ್ಜಾಲದಲ್ಲಿ ಅಳವಡಿಸಲು ಸಂಕ್ಷಿಪ್ತ

ಪ್ರಮಾಹಿತಿ

ಯೋಜನೆಯ ಹೆಸರು:	ಪ್ರಧಾನ ಮಂತ್ರಿ ಕೃಷಿ ಸಿಂಚಾಯಿ ಯೋಜನೆ-ಜಲಾನಯನ ಅಭಿವೃದ್ಧಿ ಘಟಕ PMKSY-WDC 2.0
ವರ್ಷ:	2022-23
ಕಾಮಗಾರಿಯ/ ಚಟುವಟಿಕೆಯ ಹೆಸರು:	ಬೌಲ್ಡರ್ ತಡೆ - I
ಕಾಮಗಾರಿ/ಚಟುವಟಿಕೆಯ ಛಾಯಾಚಿತ್ರ (photo with Lat & Long)	
ಸರ್ವೆ ನಂಬರ್:	41 ಪಿ
ಅಕ್ಷಾಂಶ ಮತ್ತು ರೇಖಾಂಶ:	N 13°35'20 E 77°42'32'
ಗ್ರಾಮ:	ಯರ್ಮಾರೇನಹಳ್ಳಿ
ತಾಲ್ಲೂಕು:	ಚಿಕ್ಕಬಳ್ಳಾಪುರ
ಜಿಲ್ಲೆ:	ಚಿಕ್ಕಬಳ್ಳಾಪುರ
ಕಾಮಗಾರಿ/ ಚಟುವಟಿಕೆಯ ಅಂದಾಜು ಮೊತ್ತ (ರೂಪಾಯಿಗಳಲ್ಲಿ)	487620
ಕಾಮಗಾರಿ/ ಚಟುವಟಿಕೆಯ ಕುರಿತು ಸಂಕ್ಷಿಪ್ತ ವಿವರ (ಸಮುದಾಯ ಕಾಮಗಾರಿಯಾಗಿದ್ದರೆ ಅಂದಾಜು ನೀರು ಸಂಗ್ರಹಣೆ (Cubic Meter), ರಕ್ಷಣಾತ್ಮಕ ನೀರಾವರಿ ಪ್ರದೇಶ, ಫಲಾನುಭವಿಗಳ ಸಂಖ್ಯೆ ವೈಯಕ್ತಿಕ ಕಾಮಗಾರಿಯಾಗಿದ್ದರೆ, ಫಲಾನುಭವಿ ಹೆಸರು, ಚಟುವಟಿಕೆಯಿಂದ ಪಡೆಯುತ್ತಿರುವ ಲಾಭ)	ಮಣ್ಣು ಕೊಚ್ಚಣೆಯನ್ನು ತಡೆಯಬಹುದು ಹಾಗೂ ಓಡುವ ನೀರನ್ನು ತಡೆದು ನಿಧಾನವಾಗಿ ಹರಿದು ಹೋಗುವಂತೆ ಹೋಗಲು ಸಹಕಾರಿಯಾಗುತ್ತದೆ.



**ಜಲಾನಯನ ಯೋಜನೆಗಳ ಚಟುವಟಿಕೆ/ ಕಾಮಗಾರಿಗಳನ್ನು ಅಂತರ್ಜಾಲದಲ್ಲಿ ಅಳವಡಿಸಲು ಸಂಕ್ಷಿಪ್ತ ಪ್ರಮಾಹಿತಿ**

ಯೋಜನೆಯ ಹೆಸರು:	ಪ್ರಧಾನ ಮಂತ್ರಿ ಕೃಷಿ ಸಿಂಚಾಯಿ ಯೋಜನೆ-ಜಲಾನಯನ ಅಭಿವೃದ್ಧಿ ಘಟಕ PMKSY-WDC 2.0
ವರ್ಷ:	2022-23
ಕಾಮಗಾರಿಯ/ ಚಟುವಟಿಕೆಯ ಹೆಸರು:	ತಿರುವುಗಾಲುವೆ - I
ಕಾಮಗಾರಿ/ಚಟುವಟಿಕೆಯ ಛಾಯಾಚಿತ್ರ (photo with Lat & Long)	
ಸರ್ವೆ ನಂಬರ್:	36ಪಿ, 76ಪಿ
ಅಕ್ಷಾಂಶ ಮತ್ತು ರೇಖಾಂಶ:	N 13°26'17 E 77°42'45'
ಗ್ರಾಮ:	ಆನೆಮಡುಗುಕೊತ್ತೂರು
ತಾಲ್ಲೂಕು:	ಚಿಕ್ಕಬಳ್ಳಾಪುರ
ಜಿಲ್ಲೆ:	ಚಿಕ್ಕಬಳ್ಳಾಪುರ
ಕಾಮಗಾರಿ/ ಚಟುವಟಿಕೆಯ ಅಂದಾಜು ಮೊತ್ತ (ರೂಪಾಯಿಗಳಲ್ಲಿ)	386200
ಕಾಮಗಾರಿ/ ಚಟುವಟಿಕೆಯ ಕುರಿತು ಸಂಕ್ಷಿಪ್ತ ವಿವರ (ಸಮುದಾಯ ಕಾಮಗಾರಿಯಾಗಿದ್ದರೆ ಅಂದಾಜು ನೀರು ಸಂಗ್ರಹಣೆ (Cubic Meter), ರಕ್ಷಣಾತ್ಮಕ ನೀರಾವರಿ ಪ್ರದೇಶ, ಫಲಾನುಭವಿಗಳ ಸಂಖ್ಯೆ ವೈಯಕ್ತಿಕ ಕಾಮಗಾರಿಯಾಗಿದ್ದರೆ, ಫಲಾನುಭವಿ ಹೆಸರು, ಚಟುವಟಿಕೆಯಿಂದ ಪಡೆಯುತ್ತಿರುವ ಲಾಭ)	ಮಣ್ಣುಕೊಚ್ಚಣೆಯನ್ನು ತಡೆಯಬಹುದು ಹಾಗೂ ಓಡುವ ನೀರನ್ನು ತಡೆದು ನಿಡಾನವಾಗಿ ಹರಿದು ಹೋಗುವಂತೆ ಹೋಗಲು ಸಹಕಾರಿಯಾಗುತ್ತದೆ.


**ಜಲಾನಯನ ಯೋಜನೆಗಳ ಚಟುವಟಿಕೆ/ ಕಾಮಗಾರಿಗಳನ್ನು ಅಂತರ್ಜಾಲದಲ್ಲಿ ಅಳವಡಿಸಲು ಸಂಕ್ಷಿಪ್ತ ಪ್ರಮಾಹಿತಿ**

ಯೋಜನೆಯ ಹೆಸರು:	ಪ್ರಧಾನ ಮಂತ್ರಿ ಕೃಷಿ ಸಿಂಚಾಯಿ ಯೋಜನೆ-ಜಲಾನಯನ ಅಭಿವೃದ್ಧಿ ಘಟಕ PMKSY-WDC 2.0
ವರ್ಷ:	2022-23
ಕಾಮಗಾರಿಯ/ ಚಟುವಟಿಕೆಯ ಹೆಸರು:	ತಿರುವುಗಾಲುವೆ - II
ಕಾಮಗಾರಿ/ಚಟುವಟಿಕೆಯ ಛಾಯಾಚಿತ್ರ (photo with Lat & Long)	
ಸರ್ವೆ ನಂಬರ್:	26ಪಿ, 36ಪಿ
ಅಕ್ಷಾಂಶ ಮತ್ತು ರೇಖಾಂಶ:	N 13°35'03 E 77°42'28'
ಗ್ರಾಮ:	ಯರ್ಲಮಾರೇನಹಳ್ಳಿ
ತಾಲ್ಲೂಕು:	ಚಿಕ್ಕಬಳ್ಳಾಪುರ
ಜಿಲ್ಲೆ:	ಚಿಕ್ಕಬಳ್ಳಾಪುರ
ಕಾಮಗಾರಿ/ ಚಟುವಟಿಕೆಯ ಅಂದಾಜು ಮೊತ್ತ (ರೂಪಾಯಿಗಳಲ್ಲಿ)	369230
ಕಾಮಗಾರಿ/ ಚಟುವಟಿಕೆಯ ಕುರಿತು ಸಂಕ್ಷಿಪ್ತ ವಿವರ (ಸಮುದಾಯ ಕಾಮಗಾರಿಯಾಗಿದ್ದರೆ ಅಂದಾಜು ನೀರು ಸಂಗ್ರಹಣೆ (Cubic Meter), ರಕ್ಷಣಾತ್ಮಕ ನೀರಾವರಿ ಪ್ರದೇಶ, ಫಲಾನುಭವಿಗಳ ಸಂಖ್ಯೆ ವೈಯಕ್ತಿಕ ಕಾಮಗಾರಿಯಾಗಿದ್ದರೆ, ಫಲಾನುಭವಿ ಹೆಸರು, ಚಟುವಟಿಕೆಯಿಂದ ಪಡೆಯುತ್ತಿರುವ ಲಾಭ)	ಮಣ್ಣು ಕೊಚ್ಚಣೆಯನ್ನು ತಡೆಯಬಹುದು ಹಾಗೂ ಓಡುವ ನೀರನ್ನು ತಡೆದು ನಿಧಾನವಾಗಿ ಹರಿದು ಹೋಗುವಂತೆ ಹೋಗಲು ಸಹಕಾರಿಯಾಗುತ್ತದೆ.

**ಜಲಾನಯನ ಯೋಜನೆಗಳ ಚಟುವಟಿಕೆ/ಕಾಮಗಾರಿಗಳನ್ನು ಅಂತರ್ಜಾಲದಲ್ಲಿ ಅಳವಡಿಸಲು ಸಂಕ್ಷಿಪ್ತ ಪ್ರಮಾಹಿತಿ**

ಯೋಜನೆಯ ಹೆಸರು:	ಪ್ರಧಾನ ಮಂತ್ರಿ ಕೃಷಿ ಸಿಂಚಾಯಿ ಯೋಜನೆ-ಜಲಾನಯನ ಅಭಿವೃದ್ಧಿ ಘಟಕ PMKSY-WDC 2.0
ವರ್ಷ:	2022-23
ಕಾಮಗಾರಿಯ/ಚಟುವಟಿಕೆಯ ಹೆಸರು:	ತಿರುವುಗಾಲುವೆ - I
ಕಾಮಗಾರಿ/ಚಟುವಟಿಕೆಯ ಛಾಯಾಚಿತ್ರ (photo with Lat & Long)	
ಸರ್ವೆ ನಂಬರ್:	36ಪಿ
ಅಕ್ಷಾಂಶ ಮತ್ತು ರೇಖಾಂಶ:	N 13°33'05 E 77°41'17'
ಗ್ರಾಮ:	ಸಾದೇನಹಳ್ಳಿ
ತಾಲ್ಲೂಕು:	ಚಿಕ್ಕಬಳ್ಳಾಪುರ
ಜಿಲ್ಲೆ:	ಚಿಕ್ಕಬಳ್ಳಾಪುರ
ಕಾಮಗಾರಿ/ ಚಟುವಟಿಕೆಯ ಅಂದಾಜು ಮೊತ್ತ (ರೂಪಾಯಿಗಳಲ್ಲಿ)	95600
ಕಾಮಗಾರಿ/ ಚಟುವಟಿಕೆಯ ಕುರಿತು ಸಂಕ್ಷಿಪ್ತ ವಿವರ (ಸಮುದಾಯ ಕಾಮಗಾರಿಯಾಗಿದ್ದರೆ ಅಂದಾಜು ನೀರು ಸಂಗ್ರಹಣೆ (Cubic Meter), ರಕ್ಷಣಾತ್ಮಕ ನೀರಾವರಿ ಪ್ರದೇಶ, ಫಲಾನುಭವಿಗಳ ಸಂಖ್ಯೆ ವೈಯಕ್ತಿಕ ಕಾಮಗಾರಿಯಾಗಿದ್ದರೆ, ಫಲಾನುಭವಿ ಹೆಸರು, ಚಟುವಟಿಕೆಯಿಂದ ಪಡೆಯುತ್ತಿರುವ ಲಾಭ)	ಮಣ್ಣುಕೊಚ್ಚಣೆಯನ್ನು ತಡೆಯಬಹುದು ಹಾಗೂ ಓಡುವ ನೀರನ್ನು ತಡೆದು ನಿಧಾನವಾಗಿ ಹರಿದು ಹೋಗುವಂತೆ ಹೋಗಲು ಸಹಕಾರಿಯಾಗುತ್ತದೆ.

**ಜಲಾನಯನ ಯೋಜನೆಗಳ ಚಟುವಟಿಕೆ/ಕಾಮಗಾರಿಗಳನ್ನು ಅಂತರ್ಜಾಲದಲ್ಲಿ ಅಳವಡಿಸಲು ಸಂಕ್ಷಿಪ್ತ ಪ್ರಮಾಹಿತಿ**


ಯೋಜನೆಯಹೆಸರು:	ಪ್ರಧಾನ ಮಂತ್ರಿ ಕೃಷಿ ಸಿಂಚಾಯಿ ಯೋಜನೆ-ಜಲಾನಯನ ಅಭಿವೃದ್ಧಿ ಘಟಕ PMKSY-WDC 2.0
ವರ್ಷ:	2022-23
ಕಾಮಗಾರಿಯ/ ಚಟುವಟಿಕೆಯಹೆಸರು:	ಗೋಕುಂಟೆ- I
ಕಾಮಗಾರಿ/ಚಟುವಟಿಕೆಯ ಛಾಯಚಿತ್ರ (photo with Lat & Long)	
ಸರ್ವೆನಂಬರ್:	72ಪಿ
ಅಕ್ಷಾಂಶಮತ್ತುರೇಖಾಂಶ:	N 13°33'03 E 77°41'18'
ಗ್ರಾಮ:	ಕೊತ್ತೂರು
ತಾಲ್ಲೂಕು:	ಚಿಕ್ಕಬಳ್ಳಾಪುರ
ಜಿಲ್ಲೆ:	ಚಿಕ್ಕಬಳ್ಳಾಪುರ
ಕಾಮಗಾರಿ/ ಚಟುವಟಿಕೆಯ ಅಂದಾಜು ಮೊತ್ತ (ರೂಪಾಯಿಗಳಲ್ಲಿ)	316700
ಕಾಮಗಾರಿ/ ಚಟುವಟಿಕೆಯ ಕುರಿತು ಸಂಕ್ಷಿಪ್ತ ವಿವರ (ಸಮುದಾಯ ಕಾಮಗಾರಿಯಾಗಿದ್ದರೆ ಅಂದಾಜು ನೀರು ಸಂಗ್ರಹಣೆ (Cubic Meter), ರಕ್ಷಣಾತ್ಮಕ ನೀರಾವರಿಪ್ರದೇಶ, ಫಲಾನುಭವಿಗಳ ಸಂಖ್ಯೆ ವೈಯಕ್ತಿಕ ಕಾಮಗಾರಿಯಾಗಿದ್ದರೆ, ಫಲಾನುಭವಿ ಹೆಸರು, ಚಟುವಟಿಕೆಯಿಂದ ಪಡೆಯುತ್ತಿರುವ ಲಾಭ)	<p>ಸದರಿ ನೀರು ಸಂಗ್ರಹಣಾ ವಿನ್ಯಾಸದಿಂದ ಸುತ್ತ ಮುತ್ತಲಿನ ಗ್ರಾಮಗಳ ದನ ಕರುಗಳಿಗೆ ಹಾಗೂ ಪ್ರಾಣಿ ಪಕ್ಷಿಗಳಿಗೆ ನೀರು ಕುಡಿಯಲು ಬಹಳ ಉಪಯುಕ್ತವಾಗುತ್ತಿದೆ. ಸದರಿ ನೀರು ಸಂಗ್ರಹಣಾ ವಿನ್ಯಾಸದಿಂದ ಕೆಳಸ್ಥರದ ಕೊಳವೆಬಾವಿಗಳಲ್ಲಿ ಅಂತರ್ಜಲ ಮಟ್ಟ ಸುಧಾರಣೆಯಾಗಿರುತ್ತದೆ. ಸದರಿ ನೀರು ಸಂಗ್ರಹಣಾ ವಿನ್ಯಾಸದ ಅಕ್ಕಪಕ್ಕದ ಜಮೀನುಗಳಲ್ಲಿ ಬೆಳೆದಂತಹ ಬೆಳೆಗಳಿಗೆ ರಕ್ಷಣಾತ್ಮಕ ನೀರು ಒದಗಿಸಲು ಸಹಕಾರಿಯಾಗಿರುತ್ತದೆ.</p>

ಜಲಾನಯನ ಯೋಜನೆಗಳ ಚಟುವಟಿಕೆ/ ಕಾಮಗಾರಿಗಳನ್ನು ಅಂತರ್ಜಾಲದಲ್ಲಿ ಅಳವಡಿಸಲು ಸಂಕ್ಷಿಪ್ತ


ಪ್ರಮಾಣಿತಿ

ಯೋಜನೆಯ ಹೆಸರು:	ಪ್ರಧಾನ ಮಂತ್ರಿ ಕೃಷಿ ಸಿಂಚಾಯಿ ಯೋಜನೆ-ಜಲಾನಯನ ಅಭಿವೃದ್ಧಿ ಘಟಕ PMKSY-WDC 2.0
ವರ್ಷ:	2022-23
ಕಾಮಗಾರಿಯ/ ಚಟುವಟಿಕೆಯ ಹೆಸರು:	ಬೌಲ್ಡರ್ ತಡೆ - III
ಕಾಮಗಾರಿ/ಚಟುವಟಿಕೆಯ ಛಾಯಾಚಿತ್ರ (photo with Lat & Long)	 <p>Decimal DMS          Latitude 13.588529 13°35'18" N          Longitude 77.710624 77°42'38" E          2022-09-11(Sun) 13:46</p>
ಸರ್ವೆ ನಂಬರ್:	42 ಪಿ
ಅಕ್ಷಾಂಶ ಮತ್ತು ರೇಖಾಂಶ:	N 13°35'18 E 77°42'38'
ಗ್ರಾಮ:	ಯರ್ಲಮಾರೇನಹಳ್ಳಿ
ತಾಲ್ಲೂಕು:	ಚಿಕ್ಕಬಳ್ಳಾಪುರ
ಜಿಲ್ಲೆ:	ಚಿಕ್ಕಬಳ್ಳಾಪುರ
ಕಾಮಗಾರಿ/ ಚಟುವಟಿಕೆಯ ಅಂದಾಜು ಮೊತ್ತ (ರೂಪಾಯಿಗಳಲ್ಲಿ)	263000
ಕಾಮಗಾರಿ/ ಚಟುವಟಿಕೆಯ ಕುರಿತು ಸಂಕ್ಷಿಪ್ತ ವಿವರ (ಸಮುದಾಯ ಕಾಮಗಾರಿಯಾಗಿದ್ದರೆ ಅಂದಾಜು ನೀರು ಸಂಗ್ರಹಣೆ (Cubic Meter), ರಕ್ಷಣಾತ್ಮಕ ನೀರಾವರಿ ಪ್ರದೇಶ, ಫಲಾನುಭವಿಗಳ ಸಂಖ್ಯೆ ವೈಯಕ್ತಿಕ ಕಾಮಗಾರಿಯಾಗಿದ್ದರೆ, ಫಲಾನುಭವಿ ಹೆಸರು, ಚಟುವಟಿಕೆಯಿಂದ ಪಡೆಯುತ್ತಿರುವ ಲಾಭ)	ಮಣ್ಣು ಕೊಚ್ಚಣೆಯನ್ನು ತಡೆಯಬಹುದು ಹಾಗೂ ಓಡುವ ನೀರನ್ನು ತಡೆದು ನಿಧಾನವಾಗಿ ಹರಿದು ಹೋಗುವಂತೆ ಹೋಗಲು ಸಹಕಾರಿಯಾಗುತ್ತದೆ.


**ಜಲಾನಯನ ಯೋಜನೆಗಳ ಚಟುವಟಿಕೆ/ ಕಾಮಗಾರಿಗಳನ್ನು ಅಂತರ್ಜಾಲದಲ್ಲಿ ಅಳವಡಿಸಲು ಸಂಕ್ಷಿಪ್ತ ಪ್ರಮಾಹಿತಿ**

ಯೋಜನೆಯ ಹೆಸರು:	ಪ್ರಧಾನ ಮಂತ್ರಿ ಕೃಷಿ ಸಿಂಚಾಯಿ ಯೋಜನೆ-ಜಲಾನಯನ ಅಭಿವೃದ್ಧಿ ಘಟಕ PMKSY-WDC 2.0									
ವರ್ಷ:	2022-23									
ಕಾಮಗಾರಿಯ/ ಚಟುವಟಿಕೆಯ ಹೆಸರು:	ಬೌಲ್ಡರ್ ತಡೆ - II									
ಕಾಮಗಾರಿ/ಚಟುವಟಿಕೆಯ ಛಾಯಾಚಿತ್ರ (photo with Lat & Long)	 <p>The image shows a stone wall under construction in a rural area. A small map overlay in the bottom left corner of the photo displays the following coordinates:</p> <table border="1"> <thead> <tr> <th></th> <th>Decimal</th> <th>DMS</th> </tr> </thead> <tbody> <tr> <td>Latitude</td> <td>13.595601</td> <td>13°35'44" N</td> </tr> <tr> <td>Longitude</td> <td>77.827943</td> <td>77°49'40" E</td> </tr> </tbody> </table> <p>The map also shows the date and time: 2022-09-11(Sun) 10:44.</p>		Decimal	DMS	Latitude	13.595601	13°35'44" N	Longitude	77.827943	77°49'40" E
	Decimal	DMS								
Latitude	13.595601	13°35'44" N								
Longitude	77.827943	77°49'40" E								
ಸರ್ವೆ ನಂಬರ್:	87ಪಿ									
ಅಕ್ಷಾಂಶ ಮತ್ತು ರೇಖಾಂಶ:	N 13°35'44" E 77°49'40"									
ಗ್ರಾಮ:	ನಲ್ಲಪ್ಪನಹಳ್ಳಿ									
ತಾಲ್ಲೂಕು:	ಚಿಕ್ಕಬಳ್ಳಾಪುರ									
ಜಿಲ್ಲೆ:	ಚಿಕ್ಕಬಳ್ಳಾಪುರ									
ಕಾಮಗಾರಿ/ ಚಟುವಟಿಕೆಯ ಅಂದಾಜು ಮೊತ್ತ (ರೂಪಾಯಿಗಳಲ್ಲಿ)	471000									
ಕಾಮಗಾರಿ/ ಚಟುವಟಿಕೆಯ ಕುರಿತು ಸಂಕ್ಷಿಪ್ತ ವಿವರ (ಸಮುದಾಯ ಕಾಮಗಾರಿಯಾಗಿದ್ದರೆ ಅಂದಾಜು ನೀರು ಸಂಗ್ರಹಣೆ (Cubic Meter), ರಕ್ಷಣಾತ್ಮಕ ನೀರಾವರಿ ಪ್ರದೇಶ, ಫಲಾನುಭವಿಗಳ ಸಂಖ್ಯೆ ವೈಯಕ್ತಿಕ ಕಾಮಗಾರಿಯಾಗಿದ್ದರೆ, ಫಲಾನುಭವಿ ಹೆಸರು, ಚಟುವಟಿಕೆಯಿಂದ ಪಡೆಯುತ್ತಿರುವ ಲಾಭ)	ಮಣ್ಣುಕೊಚ್ಚಣೆಯನ್ನು ತಡೆಯಬಹುದು ಹಾಗೂ ಓಡುವ ನೀರನ್ನು ತಡೆದು ನಿಧಾನವಾಗಿ ಹರಿದು ಹೋಗುವಂತೆ ಹೋಗಲು ಸಹಕಾರಿಯಾಗುತ್ತದೆ.									

**ಜಲಾನಯನ ಯೋಜನೆಗಳ ಚಟುವಟಿಕೆ/ ಕಾಮಗಾರಿಗಳನ್ನು ಅಂತರ್ಜಾಲದಲ್ಲಿ ಅಳವಡಿಸಲು ಸಂಕ್ಷಿಪ್ತ ಪ್ರಮಾಹಿತಿ**


ಯೋಜನೆಯ ಹೆಸರು:	ಪ್ರಧಾನ ಮಂತ್ರಿ ಕೃಷಿ ಸಿಂಚಾಯಿ ಯೋಜನೆ-ಜಲಾನಯನ ಅಭಿವೃದ್ಧಿ ಘಟಕ PMKSY-WDC 2.0									
ವರ್ಷ:	2022-23									
ಕಾಮಗಾರಿಯ/ ಚಟುವಟಿಕೆಯ ಹೆಸರು:	ಬೌಲ್ಡರ್ ತಡೆ - I									
ಕಾಮಗಾರಿ/ಚಟುವಟಿಕೆಯ ಛಾಯಾಚಿತ್ರ (photo with Lat & Long)	 <p style="text-align: center;">CPMHHQ7, Venkatarayulu road, Chikkaballapur, Karnataka 562101, India</p> <table border="1" style="width: 100%; text-align: center;"> <tr> <td></td> <td>Decimal</td> <td>DMS</td> </tr> <tr> <td>Chikkaballapur Karnataka India</td> <td>Latitude 13.433906</td> <td>13°26'2" N</td> </tr> <tr> <td></td> <td>Longitude 77.729757</td> <td>77°43'47" E</td> </tr> </table> <p style="text-align: center;">2022-12-04(Sun) 13:28</p>		Decimal	DMS	Chikkaballapur Karnataka India	Latitude 13.433906	13°26'2" N		Longitude 77.729757	77°43'47" E
	Decimal	DMS								
Chikkaballapur Karnataka India	Latitude 13.433906	13°26'2" N								
	Longitude 77.729757	77°43'47" E								
ಸರ್ವೆ ನಂಬರ್:	9ಪಿ									
ಅಕ್ಷಾಂಶ ಮತ್ತು ರೇಖಾಂಶ:	N 13°26'02 E 77°43'47'									
ಗ್ರಾಮ:	ಬಚ್ಚೇನಹಳ್ಳಿ									
ತಾಲ್ಲೂಕು:	ಚಿಕ್ಕಬಳ್ಳಾಪುರ									
ಜಿಲ್ಲೆ:	ಚಿಕ್ಕಬಳ್ಳಾಪುರ									
ಕಾಮಗಾರಿ/ ಚಟುವಟಿಕೆಯ ಅಂದಾಜು ಮೊತ್ತ (ರೂಪಾಯಿಗಳಲ್ಲಿ)	485000									
ಕಾಮಗಾರಿ/ ಚಟುವಟಿಕೆಯ ಕುರಿತು ಸಂಕ್ಷಿಪ್ತ ವಿವರ (ಸಮುದಾಯ ಕಾಮಗಾರಿಯಾಗಿದ್ದರೆ ಅಂದಾಜು ನೀರು ಸಂಗ್ರಹಣೆ (Cubic Meter), ರಕ್ಷಣಾತ್ಮಕ ನೀರಾವರಿ ಪ್ರದೇಶ, ಫಲಾನುಭವಿಗಳ ಸಂಖ್ಯೆ ವೈಯಕ್ತಿಕ ಕಾಮಗಾರಿಯಾಗಿದ್ದರೆ, ಫಲಾನುಭವಿ ಹೆಸರು, ಚಟುವಟಿಕೆಯಿಂದ ಪಡೆಯುತ್ತಿರುವ ಲಾಭ)	ಮಣ್ಣು ಕೊಚ್ಚಣೆಯನ್ನು ತಡೆಯಬಹುದು ಹಾಗೂ ಓಡುವ ನೀರನ್ನು ತಡೆದು ನಿಧಾನವಾಗಿ ಹರಿದು ಹೋಗುವಂತೆ ಹೋಗಲು ಸಹಕಾರಿಯಾಗುತ್ತದೆ.									

**ಜಲಾನಯನ ಯೋಜನೆಗಳ ಚಟುವಟಿಕೆ/ ಕಾಮಗಾರಿಗಳನ್ನು ಅಂತರ್ಜಾಲದಲ್ಲಿ ಅಳವಡಿಸಲು ಸಂಕ್ಷಿಪ್ತ ಪ್ರಮಾಹಿತಿ**


ಯೋಜನೆಯ ಹೆಸರು:	ಪ್ರಧಾನ ಮಂತ್ರಿ ಕೃಷಿ ಸಿಂಚಾಯಿ ಯೋಜನೆ-ಜಲಾನಯನ ಅಭಿವೃದ್ಧಿ ಘಟಕ PMKSY-WDC 2.0
ವರ್ಷ:	2022-23
ಕಾಮಗಾರಿಯ/ ಚಟುವಟಿಕೆಯ ಹೆಸರು:	ಬೌಲ್ಡರ್ ತಡೆ - II
ಕಾಮಗಾರಿ/ಚಟುವಟಿಕೆಯ ಛಾಯಾಚಿತ್ರ (photo with Lat & Long)	
ಸರ್ವೆ ನಂಬರ್:	9ಪಿ
ಅಕ್ಷಾಂಶ ಮತ್ತು ರೇಖಾಂಶ:	N 13°35'30" E 77°49'46"
ಗ್ರಾಮ:	ಬಚ್ಚೇನಹಳ್ಳಿ
ತಾಲ್ಲೂಕು:	ಚಿಕ್ಕಬಳ್ಳಾಪುರ
ಜಿಲ್ಲೆ:	ಚಿಕ್ಕಬಳ್ಳಾಪುರ
ಕಾಮಗಾರಿ/ ಚಟುವಟಿಕೆಯ ಅಂದಾಜು ಮೊತ್ತ (ರೂಪಾಯಿಗಳಲ್ಲಿ)	488000
ಕಾಮಗಾರಿ/ ಚಟುವಟಿಕೆಯ ಕುರಿತು ಸಂಕ್ಷಿಪ್ತ ವಿವರ (ಸಮುದಾಯ ಕಾಮಗಾರಿಯಾಗಿದ್ದರೆ ಅಂದಾಜು ನೀರು ಸಂಗ್ರಹಣೆ (Cubic Meter), ರಕ್ಷಣಾತ್ಮಕ ನೀರಾವರಿ ಪ್ರದೇಶ, ಫಲಾನುಭವಿಗಳ ಸಂಖ್ಯೆ ವೈಯಕ್ತಿಕ ಕಾಮಗಾರಿಯಾಗಿದ್ದರೆ, ಫಲಾನುಭವಿ ಹೆಸರು, ಚಟುವಟಿಕೆಯಿಂದ ಪಡೆಯುತ್ತಿರುವ ಲಾಭ)	ಮಣ್ಣುಕೊಚ್ಚಣೆಯನ್ನು ತಡೆಯಬಹುದು ಹಾಗೂ ಓಡುವ ನೀರನ್ನು ತಡೆದು ನಿಧಾನವಾಗಿ ಹರಿದು ಹೋಗುವಂತೆ ಹೋಗಲು ಸಹಕಾರಿಯಾಗುತ್ತದೆ.



**ಜಲಾನಯನ ಯೋಜನೆಗಳ ಚಟುವಟಿಕೆ/ಕಾಮಗಾರಿಗಳನ್ನು ಅಂತರ್ಜಾಲದಲ್ಲಿ ಅಳವಡಿಸಲು ಸಂಕ್ಷಿಪ್ತ ಪ್ರಮಾಹಿತಿ**

ಯೋಜನೆಯ ಹೆಸರು:	ಪ್ರಧಾನ ಮಂತ್ರಿ ಕೃಷಿ ಸಿಂಚಾಯಿ ಯೋಜನೆ-ಜಲಾನಯನ ಅಭಿವೃದ್ಧಿ ಘಟಕ PMKSY-WDC 2.0
ವರ್ಷ:	2022-23
ಕಾಮಗಾರಿಯ/ಚಟುವಟಿಕೆಯ ಹೆಸರು:	ಬೌಲ್ಡರ್ ತಡೆ - I
ಕಾಮಗಾರಿ/ಚಟುವಟಿಕೆಯ ಛಾಯಾಚಿತ್ರ (photo with Lat & Long)	
ಸರ್ವೆ ನಂಬರ್:	87 ಪಿ
ಅಕ್ಷಾಂಶ ಮತ್ತು ರೇಖಾಂಶ:	N 13°26'17 E 77°42'45'
ಗ್ರಾಮ:	ಡಿ ಕಂಬಾಲಹಳ್ಳಿ
ತಾಲ್ಲೂಕು:	ಚಿಕ್ಕಬಳ್ಳಾಪುರ
ಜಿಲ್ಲೆ:	ಚಿಕ್ಕಬಳ್ಳಾಪುರ
ಕಾಮಗಾರಿ/ಚಟುವಟಿಕೆಯ ಅಂದಾಜು ಮೊತ್ತ (ರೂಪಾಯಿಗಳಲ್ಲಿ)	482000
ಕಾಮಗಾರಿ/ಚಟುವಟಿಕೆಯ ಕುರಿತು ಸಂಕ್ಷಿಪ್ತ ವಿವರ (ಸಮುದಾಯ ಕಾಮಗಾರಿಯಾಗಿದ್ದರೆ ಅಂದಾಜು ನೀರು ಸಂಗ್ರಹಣೆ (Cubic Meter), ರಕ್ಷಣಾತ್ಮಕ ನೀರಾವರಿ ಪ್ರದೇಶ, ಫಲಾನುಭವಿಗಳ ಸಂಖ್ಯೆ, ವೈಯಕ್ತಿಕ ಕಾಮಗಾರಿಯಾಗಿದ್ದರೆ, ಫಲಾನುಭವಿ ಹೆಸರು, ಚಟುವಟಿಕೆಯಿಂದ ಪಡೆಯುತ್ತಿರುವ ಲಾಭ)	ಮಣ್ಣು ಕೊಚ್ಚಣೆಯನ್ನು ತಡೆಯಬಹುದು ಹಾಗೂ ಓಡುವ ನೀರನ್ನು ತಡೆದು ನಿಡಾನವಾಗಿ ಹರಿದು ಹೋಗುವಂತೆ ಹೋಗಲು ಸಹಕಾರಿಯಾಗುತ್ತದೆ.

**ಅನುಬಂಧ**  
**ಜಲಾನಯನ ಯೋಜನೆಗಳ ಚಟುವಟಿಕೆ/ಕಾಮಗಾರಿಗಳನ್ನು ಅಂತರ್ಜಾಲದಲ್ಲಿ ಅಳವಡಿಸಲು ಸಂಕ್ಷಿಪ್ತ ಮಾಹಿತಿ**

ಯೋಜನೆಯ ಹೆಸರು:	ಪ್ರಧಾನ ಮಂತ್ರಿ ಕೃಷಿ ಸಿಂಚಾಯಿ ಯೋಜನೆ-ಜಲಾನಯನ ಅಭಿವೃದ್ಧಿ ಘಟಕ PMKSY-WDC 2.0									
ವರ್ಷ:	2022-23									
ಕಾಮಗಾರಿಯ/ ಚಟುವಟಿಕೆಯ ಹೆಸರು:	ಬೌಲ್ಡರ್ ತಡೆ - II									
ಕಾಮಗಾರಿ/ಚಟುವಟಿಕೆಯ ಛಾಯಾಚಿತ್ರ(photo with Lat & Long)	 <table border="1" style="margin-left: auto; margin-right: auto;"> <thead> <tr> <th></th> <th>Decimal</th> <th>DMS</th> </tr> </thead> <tbody> <tr> <td>Latitude</td> <td>13.541486</td> <td>13°32'29" N</td> </tr> <tr> <td>Longitude</td> <td>77.707469</td> <td>77°42'26" E</td> </tr> </tbody> </table> <p style="text-align: right; font-size: small;">2022-04-09(Sat) 13:21</p>		Decimal	DMS	Latitude	13.541486	13°32'29" N	Longitude	77.707469	77°42'26" E
	Decimal	DMS								
Latitude	13.541486	13°32'29" N								
Longitude	77.707469	77°42'26" E								
ಸರ್ವೆ ನಂಬರ್:	87ಪಿ									
ಅಕ್ಷಾಂಶ ಮತ್ತು ರೇಖಾಂಶ:	N 13°32'19 E 77°42'26'									
ಗ್ರಾಮ:	ಡಿ.ಕಂಬಾಲಹಳ್ಳಿ									
ತಾಲ್ಲೂಕು:	ಚಿಕ್ಕಬಳ್ಳಾಪುರ									
ಜಿಲ್ಲೆ:	ಚಿಕ್ಕಬಳ್ಳಾಪುರ									
ಕಾಮಗಾರಿ/ ಚಟುವಟಿಕೆಯ ಅಂದಾಜು ಮೊತ್ತ (ರೂಪಾಯಿಗಳಲ್ಲಿ)	492300									
ಕಾಮಗಾರಿ/ ಚಟುವಟಿಕೆಯ ಕುರಿತು ಸಂಕ್ಷಿಪ್ತ ವಿವರ (ಸಮುದಾಯ ಕಾಮಗಾರಿಯಾಗಿದ್ದರೆ ಅಂದಾಜು ನೀರು ಸಂಗ್ರಹಣೆ (Cubic Meter), ರಕ್ಷಣಾತ್ಮಕ ನೀರಾವರಿ ಪ್ರದೇಶ, ಫಲಾನುಭವಿಗಳ ಸಂಖ್ಯೆ, ವೈಯಕ್ತಿಕ ಕಾಮಗಾರಿಯಾಗಿದ್ದರೆ, ಫಲಾನುಭವಿ ಹೆಸರು, ಚಟುವಟಿಕೆಯಿಂದ ಪಡೆಯುತ್ತಿರುವ ಲಾಭ)	ಮಣ್ಣು ಕೊಚ್ಚಣೆಯನ್ನು ತಡೆಯಬಹುದು ಹಾಗೂ ಓಡುವ ನೀರನ್ನು ತಡೆದು ನಿದಾನವಾಗಿ ಹರಿದು ಹೋಗುವಂತೆ ಹೋಗಲು ಸಹಕಾರಿಯಾಗುತ್ತದೆ.									


**ಅನುಬಂಧ**  
**ಜಲಾನಯನ ಯೋಜನೆಗಳ ಚಟುವಟಿಕೆ/ಕಾಮಗಾರಿಗಳನ್ನು ಅಂತರ್ಜಾಲದಲ್ಲಿ ಅಳವಡಿಸಲು ಸಂಕ್ಷಿಪ್ತ ಮಾಹಿತಿ**

ಯೋಜನೆಯ ಹೆಸರು:	ಪ್ರಧಾನ ಮಂತ್ರಿ ಕೃಷಿ ಸಿಂಚಾಯಿ ಯೋಜನೆ-ಜಲಾನಯನ ಅಭಿವೃದ್ಧಿ ಘಟಕ PMKSY-WDC 2.0
ವರ್ಷ:	2022-23
ಕಾಮಗಾರಿಯ/ ಚಟುವಟಿಕೆಯ ಹೆಸರು:	ಕಂದಕದೊಂದಿಗೆ ಬದು - I
ಕಾಮಗಾರಿ/ಚಟುವಟಿಕೆಯ ಛಾಯಾಚಿತ್ರ (photo with Lat & Long)	
ಸರ್ವೆ ನಂಬರ್:	72 ಪಿ
ಅಕ್ಷಾಂಶ ಮತ್ತು ರೇಖಾಂಶ:	N 13°26'17 E 77°41'43'
ಗ್ರಾಮ:	ಕೊತ್ತೂರು
ತಾಲ್ಲೂಕು:	ಚಿಕ್ಕಬಳ್ಳಾಪುರ
ಜಿಲ್ಲೆ:	ಚಿಕ್ಕಬಳ್ಳಾಪುರ
ಕಾಮಗಾರಿ/ ಚಟುವಟಿಕೆಯ ಅಂದಾಜು ಮೊತ್ತ (ರೂಪಾಯಿಗಳಲ್ಲಿ)	270000
ಕಾಮಗಾರಿ/ ಚಟುವಟಿಕೆಯ ಕುರಿತು ಸಂಕ್ಷಿಪ್ತ ವಿವರ (ಸಮುದಾಯ ಕಾಮಗಾರಿಯಾಗಿದ್ದರೆ ಅಂದಾಜು ನೀರು ಸಂಗ್ರಹಣೆ (Cubic Meter), ರಕ್ಷಣಾತ್ಮಕ ನೀರಾವರಿ ಪ್ರದೇಶ, ಫಲಾನುಭವಿಗಳ ಸಂಖ್ಯೆ, ವೈಯಕ್ತಿಕ ಕಾಮಗಾರಿಯಾಗಿದ್ದರೆ, ಫಲಾನುಭವಿ ಹೆಸರು, ಚಟುವಟಿಕೆಯಿಂದ ಪಡೆಯುತ್ತಿರುವ ಲಾಭ)	ಪ್ರಯೋಜನ: ಮೇಲು ಸ್ಥರದ ವೈಯಕ್ತಿಕ ಜಮೀನಿನಲ್ಲಿ, ನಿರ್ಮಾಣವಾದ ಕಂದಕಗಳಲ್ಲಿ ನೀರು ಸಂಗ್ರಹಣೆಯಾಗಿ ತೇವಾಂಶದಿಂದ ಬೆಳೆಯಲ್ಲಿ, ಶೇಕಡಾ 15 ರಿಂದ 20 ರಷ್ಟು ಇಳುವರಿಯನ್ನು ಹೆಚ್ಚಿಸಬಹುದು.


**ಅನುಬಂಧ**  
**ಜಲಾನಯನ ಯೋಜನೆಗಳ ಚಟುವಟಿಕೆ/ಕಾಮಗಾರಿಗಳನ್ನು ಅಂತರ್ಜಾಲದಲ್ಲಿ ಅಳವಡಿಸಲು ಸಂಕ್ಷಿಪ್ತ ಮಾಹಿತಿ**

ಯೋಜನೆಯ ಹೆಸರು:	ಪ್ರಧಾನ ಮಂತ್ರಿ ಕೃಷಿ ಸಿಂಚಾಯಿ ಯೋಜನೆ-ಜಲಾನಯನ ಅಭಿವೃದ್ಧಿ ಘಟಕ PMKSY-WDC 2.0									
ವರ್ಷ:	2022-23									
ಕಾಮಗಾರಿಯ/ ಚಟುವಟಿಕೆಯ ಹೆಸರು:	ಕಂದಕದೊಂದಿಗೆ ಬದು - I									
ಕಾಮಗಾರಿ/ಚಟುವಟಿಕೆಯ ಛಾಯಾಚಿತ್ರ (photo with Lat & Long)	 <table border="1" style="margin-left: auto; margin-right: auto;"> <thead> <tr> <th></th> <th>Decimal</th> <th>DMS</th> </tr> </thead> <tbody> <tr> <td>Latitude</td> <td>13.558135</td> <td>13°33'29" N</td> </tr> <tr> <td>Longitude</td> <td>77.702986</td> <td>77°42'10" E</td> </tr> </tbody> </table>		Decimal	DMS	Latitude	13.558135	13°33'29" N	Longitude	77.702986	77°42'10" E
	Decimal	DMS								
Latitude	13.558135	13°33'29" N								
Longitude	77.702986	77°42'10" E								
ಸರ್ವೆ ನಂಬರ್:	85ಬಿ									
ಅಕ್ಷಾಂಶ ಮತ್ತು ರೇಖಾಂಶ:	N 13°33'29 E 77°42'10'									
ಗ್ರಾಮ:	ಆನೆಮಡುಗುಕೊತ್ತೂರು									
ತಾಲ್ಲೂಕು:	ಚಿಕ್ಕಬಳ್ಳಾಪುರ									
ಜಿಲ್ಲೆ:	ಚಿಕ್ಕಬಳ್ಳಾಪುರ									
ಕಾಮಗಾರಿ/ ಚಟುವಟಿಕೆಯ ಅಂದಾಜು ಮೊತ್ತ (ರೂಪಾಯಿಗಳಲ್ಲಿ)	249000									
ಕಾಮಗಾರಿ/ ಚಟುವಟಿಕೆಯ ಕುರಿತು ಸಂಕ್ಷಿಪ್ತ ವಿವರ (ಸಮುದಾಯ ಕಾಮಗಾರಿಯಾಗಿದ್ದರೆ ಅಂದಾಜು ನೀರು ಸಂಗ್ರಹಣೆ (Cubic Meter), ರಕ್ಷಣಾತ್ಮಕ ನೀರಾವರಿ ಪ್ರದೇಶ, ಫಲಾನುಭವಿಗಳ ಸಂಖ್ಯೆ, ವೈಯಕ್ತಿಕ ಕಾಮಗಾರಿಯಾಗಿದ್ದರೆ, ಫಲಾನುಭವಿ ಹೆಸರು, ಚಟುವಟಿಕೆಯಿಂದ ಪಡೆಯುತ್ತಿರುವ ಲಾಭ)	ಪ್ರಯೋಜನ: ಮೇಲು ಸ್ಥರದ ವೈಯಕ್ತಿಕ ಜಮೀನಿನಲ್ಲಿ, ನಿರ್ಮಾಣವಾದ ಕಂದಕಗಳಲ್ಲಿ ನೀರು ಸಂಗ್ರಹಣೆಯಾಗಿ ತೇವಾಂಶದಿಂದ ಬೆಳೆಯಲ್ಲಿ, ಶೇಕಡಾ 15 ರಿಂದ 20 ರಷ್ಟು ಇಳುವರಿಯನ್ನು ಹೆಚ್ಚಿಸಬಹುದು.									

**ಅನುಬಂಧ**  
**ಜಲಾನಯನ ಯೋಜನೆಗಳ ಚಟುವಟಿಕೆ/ಕಾಮಗಾರಿಗಳನ್ನು ಅಂತರ್ಜಾಲದಲ್ಲಿ ಅಳವಡಿಸಲು ಸಂಕ್ಷಿಪ್ತ ಮಾಹಿತಿ**

ಯೋಜನೆಯ ಹೆಸರು:	ಪ್ರಧಾನ ಮಂತ್ರಿ ಕೃಷಿ ಸಿಂಚಾಯಿ ಯೋಜನೆ-ಜಲಾನಯನ ಅಭಿವೃದ್ಧಿ ಘಟಕ PMKSY-WDC 2.0
ವರ್ಷ:	2022-23
ಕಾಮಗಾರಿಯ/ ಚಟುವಟಿಕೆಯ ಹೆಸರು:	ಕಂದಕದೊಂದಿಗೆ ಬದು - I
ಕಾಮಗಾರಿ/ಚಟುವಟಿಕೆಯ ಛಾಯಾಚಿತ್ರ (photo with Lat & Long)	
ಸರ್ವೆ ನಂಬರ್:	41ಪಿ
ಅಕ್ಷಾಂಶ ಮತ್ತು ರೇಖಾಂಶ:	N 13°26'18" E 77°41'43"
ಗ್ರಾಮ:	ಯರ್ಲಮಾರೇನಹಳ್ಳಿ
ತಾಲ್ಲೂಕು:	ಚಿಕ್ಕಬಳ್ಳಾಪುರ
ಜಿಲ್ಲೆ:	ಚಿಕ್ಕಬಳ್ಳಾಪುರ
ಕಾಮಗಾರಿ/ ಚಟುವಟಿಕೆಯ ಅಂದಾಜು ಮೊತ್ತ (ರೂಪಾಯಿಗಳಲ್ಲಿ)	330000
ಕಾಮಗಾರಿ/ ಚಟುವಟಿಕೆಯ ಕುರಿತು ಸಂಕ್ಷಿಪ್ತ ವಿವರ (ಸಮುದಾಯ ಕಾಮಗಾರಿಯಾಗಿದ್ದರೆ ಅಂದಾಜು ನೀರು ಸಂಗ್ರಹಣೆ (Cubic Meter), ರಕ್ಷಣಾತ್ಮಕ ನೀರಾವರಿ ಪ್ರದೇಶ, ಫಲಾನುಭವಿಗಳ ಸಂಖ್ಯೆ, ವೈಯಕ್ತಿಕ ಕಾಮಗಾರಿಯಾಗಿದ್ದರೆ, ಫಲಾನುಭವಿ ಹೆಸರು, ಚಟುವಟಿಕೆಯಿಂದ ಪಡೆಯುತ್ತಿರುವ ಲಾಭ)	ಪ್ರಯೋಜನ: ಮೇಲು ಸ್ಥರದ ವೈಯಕ್ತಿಕ ಜಮೀನಿನಲ್ಲಿ ನಿರ್ಮಾಣವಾದ ಕಂದಕಗಳಲ್ಲಿ ನೀರು ಸಂಗ್ರಹಣೆಯಾಗಿ ತೇವಾಂಶದಿಂದ ಬೆಳೆಯಲ್ಲಿ ಶೇಕಡಾ 15 ರಿಂದ 20 ರಷ್ಟು ಇಳುವರಿಯನ್ನು ಹೆಚ್ಚಿಸಬಹುದು.


**ಅನುಬಂಧ**  
**ಜಲಾನಯನ ಯೋಜನೆಗಳ ಚಟುವಟಿಕೆ/ಕಾಮಗಾರಿಗಳನ್ನು ಅಂತರ್ಜಾಲದಲ್ಲಿ ಅಳವಡಿಸಲು ಸಂಕ್ಷಿಪ್ತ ಮಾಹಿತಿ**

ಯೋಜನೆಯ ಹೆಸರು:	ಪ್ರಧಾನ ಮಂತ್ರಿ ಕೃಷಿ ಸಿಂಚಾಯಿ ಯೋಜನೆ-ಜಲಾನಯನ ಅಭಿವೃದ್ಧಿ ಘಟಕ PMKSY-WDC 2.0
ವರ್ಷ:	2022-23
ಕಾಮಗಾರಿಯ/ಚಟುವಟಿಕೆಯ ಹೆಸರು:	ನಾಲಾಬದು - I
ಕಾಮಗಾರಿ/ಚಟುವಟಿಕೆಯ ಛಾಯಾಚಿತ್ರ (photo with Lat & Long)	
ಸರ್ವೆ ನಂಬರ್:	22 ಪಿ
ಅಕ್ಷಾಂಶ ಮತ್ತು ರೇಖಾಂಶ:	N 13°26'28' E 77°41'42'
ಗ್ರಾಮ:	ಡಿ ಕಂಬಾಲಹಳ್ಳಿ
ತಾಲ್ಲೂಕು:	ಚಿಕ್ಕಬಳ್ಳಾಪುರ
ಜಿಲ್ಲೆ:	ಚಿಕ್ಕಬಳ್ಳಾಪುರ
ಕಾಮಗಾರಿ/ಚಟುವಟಿಕೆಯ ಅಂದಾಜು ಮೊತ್ತ (ರೂಪಾಯಿಗಳಲ್ಲಿ)	484000
ಕಾಮಗಾರಿ/ಚಟುವಟಿಕೆಯ ಕುರಿತು ಸಂಕ್ಷಿಪ್ತ ವಿವರ (ಸಮುದಾಯ ಕಾಮಗಾರಿಯಾಗಿದ್ದರೆ ಅಂದಾಜು ನೀರು ಸಂಗ್ರಹಣೆ (Cubic Meter), ರಕ್ಷಣಾತ್ಮಕ ನೀರಾವರಿ ಪ್ರದೇಶ, ಫಲಾನುಭವಿಗಳ ಸಂಖ್ಯೆ ವೈಯಕ್ತಿಕ ಕಾಮಗಾರಿಯಾಗಿದ್ದರೆ, ಫಲಾನುಭವಿ ಹೆಸರು, ಚಟುವಟಿಕೆಯಿಂದ ಪಡೆಯುತ್ತಿರುವ ಲಾಭ)	ನಾಲಾಬದು ಕಾಮಗಾರಿಯಲ್ಲಿ, 2450 ಘನ ಮೀಟರ್ ನೀರು ಶೇಖರಣೆಯಾಗುತ್ತದೆ. ಸದರಿ ನೀರು ಸಂಗ್ರಹಣಾ ವಿನ್ಯಾಸದಿಂದ ಸುತ್ತ ಮುತ್ತಲಿನ ಗ್ರಾಮಗಳ ದನ ಕರುಗಳಿಗೆ ಹಾಗೂ ಪ್ರಾಣಿ ಪಕ್ಷಿಗಳಿಗೆ ನೀರು ಕುಡಿಯಲು ಬಹಳ ಉಪಯುಕ್ತವಾಗುತ್ತಿದೆ. ಸದರಿ ನೀರು ಸಂಗ್ರಹಣಾ ವಿನ್ಯಾಸದಿಂದ ಕೆಳಸ್ಥರದ ಕೊಳವೆಬಾವಿಗಳಲ್ಲಿ, ಅಂತರ್ಜಲ ಮಟ್ಟ ಸುಧಾರಣೆಯಾಗಿರುತ್ತದೆ. ಸದರಿ ನೀರು ಸಂಗ್ರಹಣಾ ವಿನ್ಯಾಸದ ಅಕ್ಕಪಕ್ಕದ ಜಮೀನುಗಳಲ್ಲಿ, ಬೆಳೆದಂತಹ ಬೆಳೆಗಳಿಗೆ ರಕ್ಷಣಾತ್ಮಕ ನೀರು ಒದಗಿಸಲು ಸಹಕಾರಿಯಾಗಿರುತ್ತದೆ. ನೀರಾವರಿ, ನೀರಾವರಿ ಪ್ರದೇಶವನ್ನು ಹೆಚ್ಚಿಸುವುದು.

**ಅನುಬಂಧ**  
**ಜಲಾನಯನ ಯೋಜನೆಗಳ ಚಟುವಟಿಕೆ/ಕಾಮಗಾರಿಗಳನ್ನು ಅಂತರ್ಜಾಲದಲ್ಲಿ ಅಳವಡಿಸಲು ಸಂಕ್ಷಿಪ್ತ ಮಾಹಿತಿ**


ಯೋಜನೆಯ ಹೆಸರು:	ಪ್ರಧಾನ ಮಂತ್ರಿ ಕೃಷಿ ಸಿಂಚಾಯಿ ಯೋಜನೆ-ಜಲಾನಯನ ಅಭಿವೃದ್ಧಿ ಘಟಕ PMKSY-WDC 2.0
ವರ್ಷ:	2022-23
ಕಾಮಗಾರಿಯ/ಚಟುವಟಿಕೆಯ ಹೆಸರು:	ನಾಲಾಬದು - III
ಕಾಮಗಾರಿ/ಚಟುವಟಿಕೆಯ ಛಾಯಾಚಿತ್ರ (photo with Lat & Long)	
ಸರ್ವೆ ನಂಬರ್:	22ಪಿ
ಅಕ್ಷಾಂಶ ಮತ್ತು ರೇಖಾಂಶ:	N 13°26'06" E 77°41'46"
ಗ್ರಾಮ:	ಡಿ ಕಂಬಾಲಹಳ್ಳಿ
ತಾಲ್ಲೂಕು:	ಚಿಕ್ಕಬಳ್ಳಾಪುರ
ಜಿಲ್ಲೆ:	ಚಿಕ್ಕಬಳ್ಳಾಪುರ
ಕಾಮಗಾರಿ/ ಚಟುವಟಿಕೆಯ ಅಂದಾಜು ಮೊತ್ತ (ರೂಪಾಯಿಗಳಲ್ಲಿ)	490000
ಕಾಮಗಾರಿ/ ಚಟುವಟಿಕೆಯ ಕುರಿತು ಸಂಕ್ಷಿಪ್ತ ವಿವರ (ಸಮುದಾಯ ಕಾಮಗಾರಿಯಾಗಿದ್ದರೆ ಅಂದಾಜು ನೀರು ಸಂಗ್ರಹಣೆ (Cubic Meter), ರಕ್ಷಣಾತ್ಮಕ ನೀರಾವರಿ ಪ್ರದೇಶ, ಫಲಾನುಭವಿಗಳ ಸಂಖ್ಯೆ ವೈಯಕ್ತಿಕ ಕಾಮಗಾರಿಯಾಗಿದ್ದರೆ, ಫಲಾನುಭವಿ ಹೆಸರು, ಚಟುವಟಿಕೆಯಿಂದ ಪಡೆಯುತ್ತಿರುವ ಲಾಭ)	ನಾಲಾಬದು ಕಾಮಗಾರಿಯಲ್ಲಿ, 2600 ಘನ ಮೀಟರ್ ನೀರು ಶೇಖರಣೆಯಾಗುತ್ತದೆ. ಸದರಿ ನೀರು ಸಂಗ್ರಹಣಾ ವಿನ್ಯಾಸದಿಂದ ಸುತ್ತ ಮುತ್ತಲಿನ ಗ್ರಾಮಗಳ ದನ ಕರುಗಳಿಗೆ ಹಾಗೂ ಪ್ರಾಣಿ ಪಕ್ಷಿಗಳಿಗೆ ನೀರು ಕುಡಿಯಲು ಬಹಳ ಉಪಯುಕ್ತವಾಗುತ್ತಿದೆ. ಸದರಿ ನೀರು ಸಂಗ್ರಹಣಾ ವಿನ್ಯಾಸದಿಂದ ಕೆಳಸ್ಥರದ ಕೊಳವೆ ಬಾವಿಗಳಲ್ಲಿ, ಅಂತರ್ಜಲ ಮಟ್ಟ ಸುಧಾರಣೆಯಾಗಿರುತ್ತದೆ. ಸದರಿ ನೀರು ಸಂಗ್ರಹಣಾ ವಿನ್ಯಾಸದ ಅಕ್ಕಪಕ್ಕದ ಜಮೀನುಗಳಲ್ಲಿ, ಬೆಳೆದಂತಹ ಬೆಳೆಗಳಿಗೆ ರಕ್ಷಣಾತ್ಮಕ ನೀರು ಒದಗಿಸಲು ಸಹಕಾರಿಯಾಗಿರುತ್ತದೆ. ನೀರಾವರಿ, ನೀರಾವರಿ ಪ್ರದೇಶವನ್ನು ಹೆಚ್ಚಿಸುವುದು.

**ಅನುಬಂಧ**  
**ಜಲಾನಯನ ಯೋಜನೆಗಳ ಚಟುವಟಿಕೆ/ಕಾಮಗಾರಿಗಳನ್ನು ಅಂತರ್ಜಾಲದಲ್ಲಿ ಅಳವಡಿಸಲು ಸಂಕ್ಷಿಪ್ತ ಮಾಹಿತಿ**


ಯೋಜನೆಯ ಹೆಸರು:	ಪ್ರಧಾನ ಮಂತ್ರಿ ಕೃಷಿ ಸಿಂಚಾಯಿ ಯೋಜನೆ-ಜಲಾನಯನ ಅಭಿವೃದ್ಧಿ ಘಟಕ PMKSY-WDC 2.0
ವರ್ಷ:	2022-23
ಕಾಮಗಾರಿಯ/ ಚಟುವಟಿಕೆಯ ಹೆಸರು:	ನಾಲಾಬದು-IV
ಕಾಮಗಾರಿ/ ಚಟುವಟಿಕೆಯ ಛಾಯಾಚಿತ್ರ (photo with Lat & Long)	
ಸರ್ವೆ ನಂಬರ್:	74ಪಿ
ಅಕ್ಷಾಂಶ ಮತ್ತು ರೇಖಾಂಶ:	N 13°26'19' E 77°41'46'
ಗ್ರಾಮ:	ಡಿ ಕಂಬಾಲಹಳ್ಳಿ
ತಾಲ್ಲೂಕು:	ಚಿಕ್ಕಬಳ್ಳಾಪುರ
ಜಿಲ್ಲೆ:	ಚಿಕ್ಕಬಳ್ಳಾಪುರ
ಕಾಮಗಾರಿ/ ಚಟುವಟಿಕೆಯ ಅಂದಾಜು ಮೊತ್ತ (ರೂಪಾಯಿಗಳಲ್ಲಿ)	495000
ಕಾಮಗಾರಿ/ ಚಟುವಟಿಕೆಯ ಕುರಿತು ಸಂಕ್ಷಿಪ್ತ ವಿವರ (ಸಮುದಾಯ ಕಾಮಗಾರಿಯಾಗಿದ್ದರೆ ಅಂದಾಜು ನೀರು ಸಂಗ್ರಹಣೆ (Cubic Meter), ರಕ್ಷಣಾತ್ಮಕ ನೀರಾವರಿ ಪ್ರದೇಶ, ಫಲಾನುಭವಿಗಳ ಸಂಖ್ಯೆ ವೈಯಕ್ತಿಕ ಕಾಮಗಾರಿಯಾಗಿದ್ದರೆ, ಫಲಾನುಭವಿ ಹೆಸರು, ಚಟುವಟಿಕೆಯಿಂದ ಪಡೆಯುತ್ತಿರುವ ಲಾಭ)	ನಾಲಾಬದು ಕಾಮಗಾರಿಯಲ್ಲಿ, 2425 ಘನ ಮೀಟರ್ ನೀರು ಶೇಖರಣೆಯಾಗುತ್ತದೆ. ಸದರಿ ನೀರು ಸಂಗ್ರಹಣಾ ವಿನ್ಯಾಸದಿಂದ ಸುತ್ತ ಮುತ್ತಲಿನ ಗ್ರಾಮಗಳ ದನ ಕರುಗಳಿಗೆ ಹಾಗೂ ಪ್ರಾಣಿ ಪಕ್ಷಿಗಳಿಗೆ ನೀರು ಕುಡಿಯಲು ಬಹಳ ಉಪಯುಕ್ತವಾಗುತ್ತಿದೆ. ಸದರಿ ನೀರು ಸಂಗ್ರಹಣಾ ವಿನ್ಯಾಸದಿಂದ ಕೆಳಸ್ಥರದ ಕೊಳವೆ ಬಾವಿಗಳಲ್ಲಿ, ಅಂತರ್ಜಲ ಮಟ್ಟ ಸುಧಾರಣೆಯಾಗಿರುತ್ತದೆ. ಸದರಿ ನೀರು ಸಂಗ್ರಹಣಾ ವಿನ್ಯಾಸದ ಅಕ್ಕಪಕ್ಕದ ಜಮೀನುಗಳಲ್ಲಿ, ಬೆಳೆದಂತಹ ಬೆಳೆಗಳಿಗೆ ರಕ್ಷಣಾತ್ಮಕ ನೀರು ಒದಗಿಸಲು ಸಹಕಾರಿಯಾಗಿರುತ್ತದೆ. ನೀರಾವರಿ, ನೀರಾವರಿ ಪ್ರದೇಶವನ್ನು ಹೆಚ್ಚಿಸುವುದು.




**ಜಲಾನಯನ ಯೋಜನೆಗಳ ಚಟುವಟಿಕೆ/ಕಾಮಗಾರಿಗಳನ್ನು ಅಂತರ್ಜಾಲದಲ್ಲಿ ಅಳವಡಿಸಲು ಸಂಕ್ಷಿಪ್ತ ಪ್ರಮಾಹಿತಿ**

ಯೋಜನೆಯ ಹೆಸರು:	ಪ್ರಧಾನ ಮಂತ್ರಿ ಕೃಷಿ ಸಿಂಚಾಯಿ ಯೋಜನೆ-ಜಲಾನಯನ ಅಭಿವೃದ್ಧಿ ಘಟಕ PMKSY-WDC 2.0
ವರ್ಷ:	2022-23
ಕಾಮಗಾರಿಯ/ ಚಟುವಟಿಕೆಯ ಹೆಸರು:	ನಾಲಾಬದು - I
ಕಾಮಗಾರಿ/ ಚಟುವಟಿಕೆಯ ಛಾಯಾಚಿತ್ರ (photo with Lat & Long)	
ಸರ್ವೆ ನಂಬರ್:	84ಪಿ
ಅಕ್ಷಾಂಶ ಮತ್ತು ರೇಖಾಂಶ:	N 13°26'09' E 77°41'48'
ಗ್ರಾಮ:	ನಲ್ಲಪ್ಪನಹಳ್ಳಿ
ತಾಲ್ಲೂಕು:	ಚಿಕ್ಕಬಳ್ಳಾಪುರ
ಜಿಲ್ಲೆ:	ಚಿಕ್ಕಬಳ್ಳಾಪುರ
ಕಾಮಗಾರಿ/ ಚಟುವಟಿಕೆಯ ಅಂದಾಜು ಮೊತ್ತ (ರೂಪಾಯಿಗಳಲ್ಲಿ)	493500
ಕಾಮಗಾರಿ/ ಚಟುವಟಿಕೆಯ ಕುರಿತು ಸಂಕ್ಷಿಪ್ತ ವಿವರ (ಸಮುದಾಯ ಕಾಮಗಾರಿಯಾಗಿದ್ದರೆ ಅಂದಾಜು ನೀರು ಸಂಗ್ರಹಣೆ (Cubic Meter), ರಕ್ಷಣಾತ್ಮಕ ನೀರಾವರಿ ಪ್ರದೇಶ, ಫಲಾನುಭವಿಗಳ ಸಂಖ್ಯೆ, ವೈಯಕ್ತಿಕ ಕಾಮಗಾರಿಯಾಗಿದ್ದರೆ, ಫಲಾನುಭವಿ ಹೆಸರು, ಚಟುವಟಿಕೆಯಿಂದ ಪಡೆಯುತ್ತಿರುವ ಲಾಭ)	ನಾಲಾಬದು ಕಾಮಗಾರಿಯಲ್ಲಿ, 2200 ಘನ ಮೀಟರ್ ನೀರು ಶೇಖರಣೆಯಾಗುತ್ತದೆ. ಸದರಿ ನೀರು ಸಂಗ್ರಹಣಾ ವಿನ್ಯಾಸದಿಂದ ಸುತ್ತ ಮುತ್ತಲಿನ ಗ್ರಾಮಗಳ ದನ ಕರುಗಳಿಗೆ ಹಾಗೂ ಪ್ರಾಣಿ ಪಕ್ಷಿಗಳಿಗೆ ನೀರು ಕುಡಿಯಲು ಬಹಳ ಉಪಯುಕ್ತವಾಗುತ್ತಿದೆ. ಸದರಿ ನೀರು ಸಂಗ್ರಹಣಾ ವಿನ್ಯಾಸದಿಂದ ಕೆಳಸ್ಥರದ ಕೊಳವೆಬಾವಿಗಳಲ್ಲಿ, ಅಂತರ್ಜಲ ಮಟ್ಟ ಸುಧಾರಣೆಯಾಗಿರುತ್ತದೆ. ಸದರಿ ನೀರು ಸಂಗ್ರಹಣಾ ವಿನ್ಯಾಸದ ಅಕ್ಕಪಕ್ಕದ ಜಮೀನುಗಳಲ್ಲಿ, ಬೆಳೆದಂತಹ ಬೆಳೆಗಳಿಗೆ ರಕ್ಷಣಾತ್ಮಕ ನೀರು ಒದಗಿಸಲು ಸಹಕಾರಿಯಾಗಿರುತ್ತದೆ. ನೀರಾವರಿ, ನೀರಾವರಿ ಪ್ರದೇಶವನ್ನು ಹೆಚ್ಚಿಸುವುದು.


**ಅನುಬಂಧ**  
**ಜಲಾನಯನ ಯೋಜನೆಗಳ ಚಟುವಟಿಕೆ/ಕಾಮಗಾರಿಗಳನ್ನು ಅಂತರ್ಜಾಲದಲ್ಲಿ ಅಳವಡಿಸಲು ಸಂಕ್ಷಿಪ್ತ ಮಾಹಿತಿ**

ಯೋಜನೆಯ ಹೆಸರು:	ಪ್ರಧಾನ ಮಂತ್ರಿ ಕೃಷಿ ಸಿಂಚಾಯಿ ಯೋಜನೆ-ಜಲಾನಯನ ಅಭಿವೃದ್ಧಿ ಘಟಕ PMKSY-WDC 2.0
ವರ್ಷ:	2022-23
ಕಾಮಗಾರಿಯ/ ಚಟುವಟಿಕೆಯ ಹೆಸರು:	ನಾಲಾಬದು - III
ಕಾಮಗಾರಿ/ ಚಟುವಟಿಕೆಯ ಛಾಯಾಚಿತ್ರ (photo with Lat & Long)	
ಸರ್ವೆ ನಂಬರ್:	22 ಪಿ
ಅಕ್ಷಾಂಶ ಮತ್ತು ರೇಖಾಂಶ:	N 13°26'16" E 77°41'44"
ಗ್ರಾಮ:	ನಲ್ಲಪ್ಪನಹಳ್ಳಿ
ತಾಲ್ಲೂಕು:	ಚಿಕ್ಕಬಳ್ಳಾಪುರ
ಜಿಲ್ಲೆ:	ಚಿಕ್ಕಬಳ್ಳಾಪುರ
ಕಾಮಗಾರಿ/ ಚಟುವಟಿಕೆಯ ಅಂದಾಜು ಮೊತ್ತ (ರೂಪಾಯಿಗಳಲ್ಲಿ)	490000
ಕಾಮಗಾರಿ/ ಚಟುವಟಿಕೆಯ ಕುರಿತು ಸಂಕ್ಷಿಪ್ತ ವಿವರ (ಸಮುದಾಯ ಕಾಮಗಾರಿಯಾಗಿದ್ದರೆ ಅಂದಾಜು ನೀರು ಸಂಗ್ರಹಣೆ (Cubic Meter), ರಕ್ಷಣಾತ್ಮಕ ನೀರಾವರಿ ಪ್ರದೇಶ, ಫಲಾನುಭವಿಗಳ ಸಂಖ್ಯೆ, ವೈಯಕ್ತಿಕ ಕಾಮಗಾರಿಯಾಗಿದ್ದರೆ, ಫಲಾನುಭವಿ ಹೆಸರು, ಚಟುವಟಿಕೆಯಿಂದ ಪಡೆಯುತ್ತಿರುವ ಲಾಭ)	ನಾಲಾಬದು ಕಾಮಗಾರಿಯಲ್ಲಿ, 2312 ಘನ ಮೀಟರ್ ನೀರು ಶೇಖರಣೆಯಾಗುತ್ತದೆ. ಸದರಿ ನೀರು ಸಂಗ್ರಹಣಾ ವಿನ್ಯಾಸದಿಂದ ಸುತ್ತ ಮುತ್ತಲಿನ ಗ್ರಾಮಗಳ ದನ ಕರುಗಳಿಗೆ ಹಾಗೂ ಪ್ರಾಣಿ ಪಕ್ಷಿಗಳಿಗೆ ನೀರು ಕುಡಿಯಲು ಬಹಳ ಉಪಯುಕ್ತವಾಗುತ್ತಿದೆ. ಸದರಿ ನೀರು ಸಂಗ್ರಹಣಾ ವಿನ್ಯಾಸದಿಂದ ಕೆಳಸ್ಥರದ ಕೊಳವೆಬಾವಿಗಳಲ್ಲಿ, ಅಂತರ್ಜಲ ಮಟ್ಟ ಸುಧಾರಣೆಯಾಗಿರುತ್ತದೆ. ಸದರಿ ನೀರು ಸಂಗ್ರಹಣಾ ವಿನ್ಯಾಸದ ಅಕ್ಕಪಕ್ಕದ ಜಮೀನುಗಳಲ್ಲಿ, ಬೆಳೆದಂತಹ ಬೆಳೆಗಳಿಗೆ ರಕ್ಷಣಾತ್ಮಕ ನೀರು ಒದಗಿಸಲು ಸಹಕಾರಿಯಾಗಿರುತ್ತದೆ. ನೀರಾವರಿ, ನೀರಾವರಿ ಪ್ರದೇಶವನ್ನು ಹೆಚ್ಚಿಸುವುದು.


**ಅನುಬಂಧ**  
**ಜಲಾನಯನ ಯೋಜನೆಗಳ ಚಟುವಟಿಕೆ/ಕಾಮಗಾರಿಗಳನ್ನು ಅಂತರ್ಜಾಲದಲ್ಲಿ ಅಳವಡಿಸಲು ಸಂಕ್ಷಿಪ್ತ ಮಾಹಿತಿ**

ಯೋಜನೆಯ ಹೆಸರು:	ಪ್ರಧಾನ ಮಂತ್ರಿ ಕೃಷಿ ಸಿಂಚಾಯಿ ಯೋಜನೆ-ಜಲಾನಯನ ಅಭಿವೃದ್ಧಿ ಘಟಕ PMKSY-WDC 2.0
ವರ್ಷ:	2022-23
ಕಾಮಗಾರಿಯ/ಚಟುವಟಿಕೆಯ ಹೆಸರು:	ನಾಲಾಬದು - III
ಕಾಮಗಾರಿ/ಚಟುವಟಿಕೆಯ ಛಾಯಾಚಿತ್ರ (photo with Lat & Long)	
ಸರ್ವೆ ನಂಬರ್:	84ಬಿ
ಅಕ್ಷಾಂಶ ಮತ್ತು ರೇಖಾಂಶ:	N 13°28'19" E 77°41'46"
ಗ್ರಾಮ:	ನಲ್ಲಪ್ಪನಹಳ್ಳಿ
ತಾಲ್ಲೂಕು:	ಚಿಕ್ಕಬಳ್ಳಾಪುರ
ಜಿಲ್ಲೆ:	ಚಿಕ್ಕಬಳ್ಳಾಪುರ
ಕಾಮಗಾರಿ/ಚಟುವಟಿಕೆಯ ಅಂದಾಜು ಮೊತ್ತ (ರೂಪಾಯಿಗಳಲ್ಲಿ)	496050
ಕಾಮಗಾರಿ/ಚಟುವಟಿಕೆಯ ಕುರಿತು ಸಂಕ್ಷಿಪ್ತ ವಿವರ (ಸಮುದಾಯ ಕಾಮಗಾರಿಯಾಗಿದ್ದರೆ ಅಂದಾಜು ನೀರು ಸಂಗ್ರಹಣೆ (Cubic Meter), ರಕ್ಷಣಾತ್ಮಕ ನೀರಾವರಿ ಪ್ರದೇಶ, ಫಲಾನುಭವಿಗಳ ಸಂಖ್ಯೆ, ವೈಯಕ್ತಿಕ ಕಾಮಗಾರಿಯಾಗಿದ್ದರೆ, ಫಲಾನುಭವಿ ಹೆಸರು, ಚಟುವಟಿಕೆಯಿಂದ ಪಡೆಯುತ್ತಿರುವ ಲಾಭ)	ನಾಲಾಬದು ಕಾಮಗಾರಿಯಲ್ಲಿ 2450 ಘನ ಮೀಟರ್ ನೀರು ಶೇಖರಣೆಯಾಗುತ್ತದೆ. ಸದರಿ ನೀರು ಸಂಗ್ರಹಣಾ ವಿನ್ಯಾಸದಿಂದ ಸುತ್ತ ಮುತ್ತಲಿನ ಗ್ರಾಮಗಳ ದನ ಕರುಗಳಿಗೆ ಹಾಗೂ ಪ್ರಾಣಿ ಪಕ್ಷಿಗಳಿಗೆ ನೀರು ಕುಡಿಯಲು ಬಹಳ ಉಪಯುಕ್ತವಾಗುತ್ತಿದೆ. ಸದರಿ ನೀರು ಸಂಗ್ರಹಣಾ ವಿನ್ಯಾಸದಿಂದ ಕೆಳಸ್ಥರದ ಕೊಳವೆಬಾವಿಗಳಲ್ಲಿ ಅಂತರ್ಜಲ ಮಟ್ಟ ಸುಧಾರಣೆಯಾಗಿರುತ್ತದೆ. ಸದರಿ ನೀರು ಸಂಗ್ರಹಣಾ ವಿನ್ಯಾಸದ ಅಕ್ಕಪಕ್ಕದ ಜಮೀನುಗಳಲ್ಲಿ ಬೆಳೆದಂತಹ ಬೆಳೆಗಳಿಗೆ ರಕ್ಷಣಾತ್ಮಕ ನೀರು ಒದಗಿಸಲು ಸಹಕಾರಿಯಾಗಿರುತ್ತದೆ. ನೀರಾವರಿ, ನೀರಾವರಿ ಪ್ರದೇಶವನ್ನು ಹೆಚ್ಚಿಸುವುದು.

**ಅನುಬಂಧ**  
**ಜಲಾನಯನ ಯೋಜನೆಗಳ ಚಟುವಟಿಕೆ/ಕಾಮಗಾರಿಗಳನ್ನು ಅಂತರ್ಜಾಲದಲ್ಲಿ ಅಳವಡಿಸಲು ಸಂಕ್ಷಿಪ್ತ ಮಾಹಿತಿ**

ಯೋಜನೆಯ ಹೆಸರು:	ಪ್ರಧಾನ ಮಂತ್ರಿ ಕೃಷಿ ಸಿಂಚಾಯಿ ಯೋಜನೆ-ಜಲಾನಯನ ಅಭಿವೃದ್ಧಿ ಘಟಕ PMKSY-WDC 2.0
ವರ್ಷ:	2022-23
ಕಾಮಗಾರಿಯ/ ಚಟುವಟಿಕೆಯ ಹೆಸರು:	ಗೋಕುಂಟೆ - I
ಕಾಮಗಾರಿ/ಚಟುವಟಿಕೆಯ ಛಾಯಾಚಿತ್ರ (photo with Lat & Long)	
ಸರ್ವೆ ನಂಬರ್:	08 ಬಿ
ಅಕ್ಷಾಂಶ ಮತ್ತು ರೇಖಾಂಶ:	N 13°26'26" E 77°41'52"
ಗ್ರಾಮ:	ನಲ್ಲಪ್ಪನಹಳ್ಳಿ
ತಾಲ್ಲೂಕು:	ಚಿಕ್ಕಬಳ್ಳಾಪುರ
ಜಿಲ್ಲೆ:	ಚಿಕ್ಕಬಳ್ಳಾಪುರ
ಕಾಮಗಾರಿ/ ಚಟುವಟಿಕೆಯ ಅಂದಾಜು ಮೊತ್ತ (ರೂಪಾಯಿಗಳಲ್ಲಿ)	475000
ಕಾಮಗಾರಿ/ ಚಟುವಟಿಕೆಯ ಕುರಿತು ಸಂಕ್ಷಿಪ್ತ ವಿವರ (ಸಮುದಾಯ ಕಾಮಗಾರಿಯಾಗಿದ್ದರೆ ಅಂದಾಜು ನೀರು ಸಂಗ್ರಹಣೆ (Cubic Meter), ರಕ್ಷಣಾತ್ಮಕ ನೀರಾವರಿ ಪ್ರದೇಶ, ಫಲಾನುಭವಿಗಳ ಸಂಖ್ಯೆ ವೈಯಕ್ತಿಕ ಕಾಮಗಾರಿಯಾಗಿದ್ದರೆ, ಫಲಾನುಭವಿ ಹೆಸರು, ಚಟುವಟಿಕೆಯಿಂದ ಪಡೆಯುತ್ತಿರುವ ಲಾಭ)	ನೀರು ಸಂಗ್ರಹಣಾ ವಿನ್ಯಾಸದಿಂದ ಸುತ್ತಮುತ್ತಲಿನ ಗ್ರಾಮಗಳ ದನಕರುಗಳಿಗೆ ಹಾಗೂ ಪ್ರಾಣಿಪಕ್ಷಿಗಳಿಗೆ ನೀರು ಕುಡಿಯಲು ಬಹಳ ಉಪಯುಕ್ತವಾಗುತ್ತಿದೆ. ಸದರಿ ನೀರು ಸಂಗ್ರಹಣಾ ವಿನ್ಯಾಸದಿಂದ ಕೆಳಸ್ಥರದ ಕೊಳವೆ ಬಾವಿಗಳಲ್ಲಿ, ಅಂತರ್ಜಲ ಮಟ್ಟ ಸುಧಾರಣೆಯಾಗಿರುತ್ತದೆ. ಸದರಿ ನೀರು ಸಂಗ್ರಹಣಾ ವಿನ್ಯಾಸದ ಅಕ್ಕಪಕ್ಕದ ಜಮೀನುಗಳಲ್ಲಿ, ಬೆಳೆದಂತಹ ಬೆಳೆಗಳಿಗೆ ರಕ್ಷಣಾತ್ಮಕ ನೀರು ಒದಗಿಸಲು ಸಹಕಾರಿಯಾಗಿರುತ್ತದೆ.

**ಅನುಬಂಧ**  
**ಜಲಾನಯನ ಯೋಜನೆಗಳ ಚಟುವಟಿಕೆ/ಕಾಮಗಾರಿಗಳನ್ನು ಅಂತರ್ಜಾಲದಲ್ಲಿ ಅಳವಡಿಸಲು ಸಂಕ್ಷಿಪ್ತ ಮಾಹಿತಿ**

ಯೋಜನೆಯ ಹೆಸರು:	ಪ್ರಧಾನ ಮಂತ್ರಿ ಕೃಷಿ ಸಿಂಚಾಯಿ ಯೋಜನೆ-ಜಲಾನಯನ ಅಭಿವೃದ್ಧಿ ಘಟಕ PMKSY-WDC 2.0
ವರ್ಷ:	2022-23
ಕಾಮಗಾರಿಯ/ ಚಟುವಟಿಕೆಯ ಹೆಸರು:	ಗೋಕುಂಟೆ - I
ಕಾಮಗಾರಿ/ ಚಟುವಟಿಕೆಯ ಛಾಯಾಚಿತ್ರ (photo with Lat & Long)	
ಸರ್ವೆ ನಂಬರ್:	08 ಬಿ
ಅಕ್ಷಾಂಶ ಮತ್ತು ರೇಖಾಂಶ:	N 13°28'16" E 77°42'42"
ಗ್ರಾಮ:	ಯದಾರ್ಲಹಳ್ಳಿ
ತಾಲ್ಲೂಕು:	ಚಿಕ್ಕಬಳ್ಳಾಪುರ
ಜಿಲ್ಲೆ:	ಚಿಕ್ಕಬಳ್ಳಾಪುರ
ಕಾಮಗಾರಿ/ ಚಟುವಟಿಕೆಯ ಅಂದಾಜು ಮೊತ್ತ (ರೂಪಾಯಿಗಳಲ್ಲಿ)	461000
ಕಾಮಗಾರಿ/ ಚಟುವಟಿಕೆಯ ಕುರಿತು ಸಂಕ್ಷಿಪ್ತ ವಿವರ (ಸಮುದಾಯ ಕಾಮಗಾರಿಯಾಗಿದ್ದರೆ ಅಂದಾಜು ನೀರು ಸಂಗ್ರಹಣೆ (Cubic Meter), ರಕ್ಷಣಾತ್ಮಕ ನೀರಾವರಿ ಪ್ರದೇಶ, ಫಲಾನುಭವಿಗಳ ಸಂಖ್ಯೆ ವೈಯಕ್ತಿಕ ಕಾಮಗಾರಿಯಾಗಿದ್ದರೆ, ಫಲಾನುಭವಿ ಹೆಸರು, ಚಟುವಟಿಕೆಯಿಂದ ಪಡೆಯುತ್ತಿರುವ ಲಾಭ)	ನೀರು ಸಂಗ್ರಹಣಾ ವಿನ್ಯಾಸದಿಂದ ಸುತ್ತಮುತ್ತಲಿನ ಗ್ರಾಮಗಳ ದನಕರುಗಳಿಗೆ ಹಾಗೂ ಪ್ರಾಣಿಪಕ್ಷಿಗಳಿಗೆ ನೀರು ಕುಡಿಯಲು ಬಹಳ ಉಪಯುಕ್ತವಾಗುತ್ತಿದೆ. ಸದರಿ ನೀರು ಸಂಗ್ರಹಣಾ ವಿನ್ಯಾಸದಿಂದ ಕೆಳಸ್ಥರದ ಕೊಳವೆ ಬಾವಿಗಳಲ್ಲಿ, ಅಂತರ್ಜಲ ಮಟ್ಟ ಸುಧಾರಣೆಯಾಗಿರುತ್ತದೆ. ಸದರಿ ನೀರು ಸಂಗ್ರಹಣಾ ವಿನ್ಯಾಸದ ಅಕ್ಕಪಕ್ಕದ ಜಮೀನುಗಳಲ್ಲಿ, ಬೆಳೆದಂತಹ ಬೆಳೆಗಳಿಗೆ ರಕ್ಷಣಾತ್ಮಕ ನೀರು ಒದಗಿಸಲು ಸಹಕಾರಿಯಾಗಿರುತ್ತದೆ.

**ಜಲಾನಯನ ಯೋಜನೆಗಳ ಚಟುವಟಿಕೆ/ಕಾಮಗಾರಿಗಳನ್ನು ಅಂತರ್ಜಾಲದಲ್ಲಿ ಅಳವಡಿಸಲು ಸಂಕ್ಷಿಪ್ತ ಮಾಹಿತಿ**

ಯೋಜನೆಯ ಹೆಸರು:	PMKSY WDC-2.0
ವರ್ಷ:	2022-23
ಕಾಮಗಾರಿಯ/ ಚಟುವಟಿಕೆಯ ಹೆಸರು:	ನಾಲಾಬದು-01
ಕಾಮಗಾರಿ/ಚಟುವಟಿಕೆಯ ಛಾಯಾಚಿತ್ರ (photo with Lat & Long)	
ಸರ್ವೆ ನಂಬರ್:	25
ಅಕ್ಷಾಂಶ ಮತ್ತು ರೇಖಾಂಶ:	N-13.25.36 E-78.5.37
ಗ್ರಾಮ:	ದಿಗೂರು
ತಾಲ್ಲೂಕು:	ಚಿಂತಾಮಣಿ
ಜಿಲ್ಲೆ:	ಚಿಕ್ಕಬಳ್ಳಾಪುರ
ಕಾಮಗಾರಿ/ ಚಟುವಟಿಕೆಯ ಅಂದಾಜು ಮೊತ್ತ (ರೂಪಾಯಿಗಳಲ್ಲಿ)	250000
ಕಾಮಗಾರಿ/ ಚಟುವಟಿಕೆಯ ಕುರಿತು ಸಂಕ್ಷಿಪ್ತ ವಿವರ (ಸಮುದಾಯ ಕಾಮಗಾರಿಯಾಗಿದ್ದರೆ ಅಂದಾಜು ನೀರು ಸಂಗ್ರಹಣೆ (Cubic Meter), ರಕ್ಷಣಾತ್ಮಕ ನೀರಾವರಿ ಪ್ರದೇಶ, ಫಲಾನುಭವಿಗಳ ಸಂಖ್ಯೆ, ವೈಯಕ್ತಿಕ ಕಾಮಗಾರಿಯಾಗಿದ್ದರೆ, ಫಲಾನುಭವಿ ಹೆಸರು, ಚಟುವಟಿಕೆಯಿಂದ ಪಡೆಯುತ್ತಿರುವ ಲಾಭ )	ನಾಲಾಬದು-01 ಕಾಮಗಾರಿಯಲ್ಲಿ, 2500 ಘನಮೀಟರ್ ನೀರು ಶೇಖರಣೆಯಾಗುತ್ತದೆ. ಸದರಿ ನೀರು ಸಂಗ್ರಹಣಾ ವಿನ್ಯಾಸದಿಂದ ಸುತ್ತಮುತ್ತಲಿನ ಗ್ರಾಮಗಳ ದನಕರುಗಳಿಗೆ ಹಾಗೂ ಪ್ರಾಣಿ ಪಕ್ಷಿಗಳಿಗೆ ನೀರು ಕುಡಿಯಲು ಬಹಳ ಉಪಯುಕ್ತವಾಗುತ್ತಿದೆ. ಸದರಿ ನೀರು ಸಂಗ್ರಹಣಾ ವಿನ್ಯಾಸದಿಂದ ಕೆಳಸ್ಥರದ ಕೊಳವೆಬಾವಿಗಳಲ್ಲಿ, ಅಂತರ್ಜಲ ಮಟ್ಟ ಸುಧಾರಣೆಯಾಗಿರುತ್ತದೆ. ಸದರಿ ನೀರು ಸಂಗ್ರಹಣಾ ವಿನ್ಯಾಸದ ಅಕ್ಕಪಕ್ಕದ ಜಮೀನುಗಳಲ್ಲಿ, ಬೆಳೆದಂತಹ ಬೆಳೆಗಳಿಗೆ ರಕ್ಷಣಾತ್ಮಕ ನೀರು ಒದಗಿಸಲು ಸಹಕಾರಿಯಾಗಿರುತ್ತದೆ.

**ಜಲಾನಯನ ಯೋಜನೆಗಳ ಚಟುವಟಿಕೆ/ಕಾಮಗಾರಿಗಳನ್ನು ಅಂತರ್ಜಾಲದಲ್ಲಿ ಅಳವಡಿಸಲು ಸಂಕ್ಷಿಪ್ತ ಮಾಹಿತಿ**

ಯೋಜನೆಯ ಹೆಸರು:	PMKSY WDC-2.0
ವರ್ಷ:	2022-23
ಕಾಮಗಾರಿಯ/ ಚಟುವಟಿಕೆಯ ಹೆಸರು:	ನಾಲಾಬದು-01
ಕಾಮಗಾರಿ/ಚಟುವಟಿಕೆಯ ಛಾಯಾಚಿತ್ರ (photo with Lat & Long)	
ಸರ್ವೆ ನಂಬರ್:	69
ಅಕ್ಷಾಂಶ ಮತ್ತು ರೇಖಾಂಶ:	N-13.434619 E-78.06799
ಗ್ರಾಮ:	ಶಿಂಗಸಂದ್ರ
ತಾಲ್ಲೂಕು:	ಚಿಂತಾಮಣಿ
ಜಿಲ್ಲೆ:	ಚಿಕ್ಕಬಳ್ಳಾಪುರ
ಕಾಮಗಾರಿ/ ಚಟುವಟಿಕೆಯ ಅಂದಾಜು ಮೊತ್ತ (ರೂಪಾಯಿಗಳಲ್ಲಿ)	499000
ಕಾಮಗಾರಿ/ ಚಟುವಟಿಕೆಯ ಕುರಿತು ಸಂಕ್ಷಿಪ್ತ ವಿವರ (ಸಮುದಾಯ ಕಾಮಗಾರಿಯಾಗಿದ್ದರೆ ಅಂದಾಜು ನೀರು ಸಂಗ್ರಹಣೆ (Cubic Meter), ರಕ್ಷಣಾತ್ಮಕ ನೀರಾವರಿ ಪ್ರದೇಶ, ಫಲಾನುಭವಿಗಳ ಸಂಖ್ಯೆ ವೈಯಕ್ತಿಕ ಕಾಮಗಾರಿಯಾಗಿದ್ದರೆ, ಫಲಾನುಭವಿ ಹೆಸರು, ಚಟುವಟಿಕೆಯಿಂದ ಪಡೆಯುತ್ತಿರುವ ಲಾಭ )	ನಾಲಾಬದು-01 ಕಾಮಗಾರಿಯಲ್ಲಿ, 2500 ಘನ ಮೀಟರ್ ನೀರು ಶೇಖರಣೆಯಾಗುತ್ತದೆ. ಸದರಿ ನೀರು ಸಂಗ್ರಹಣಾ ವಿನ್ಯಾಸದಿಂದ ಸುತ್ತಮುತ್ತಲಿನ ಗ್ರಾಮಗಳ ದನಕರುಗಳಿಗೆ ಹಾಗೂ ಪ್ರಾಣಿಪಕ್ಷಿಗಳಿಗೆ ನೀರು ಕುಡಿಯಲು ಬಹಳ ಉಪಯುಕ್ತವಾಗುತ್ತಿದೆ. ಸದರಿ ನೀರು ಸಂಗ್ರಹಣಾ ವಿನ್ಯಾಸದಿಂದ ಕೆಳಸ್ಥರದ ಕೊಳವೆಬಾವಿಗಳಲ್ಲಿ, ಅಂತರ್ಜಲ ಮಟ್ಟ ಸುಧಾರಣೆಯಾಗಿರುತ್ತದೆ. ಸದರಿ ನೀರು ಸಂಗ್ರಹಣಾ ವಿನ್ಯಾಸದ ಅಕ್ಕಪಕ್ಕದ ಜಮೀನುಗಳಲ್ಲಿ, ಬೆಳೆದಂತಹ ಬೆಳೆಗಳಿಗೆ ರಕ್ಷಣಾತ್ಮಕ ನೀರು ಒದಗಿಸಲು ಸಹಕಾರಿಯಾಗಿರುತ್ತದೆ.

**ಜಲಾನಯನ ಯೋಜನೆಗಳ ಚಟುವಟಿಕೆ/ಕಾಮಗಾರಿಗಳನ್ನು ಅಂತರ್ಜಾಲದಲ್ಲಿ ಅಳವಡಿಸಲು ಸಂಕ್ಷಿಪ್ತ ಪ್ರಮಾಹಿತಿ**

ಯೋಜನೆಯ ಹೆಸರು:	PMKSY WDC-2.0
ವರ್ಷ:	2022-23
ಕಾಮಗಾರಿಯ/ ಚಟುವಟಿಕೆಯ ಹೆಸರು:	ತಡೆ ಅಣೆ-01
ಕಾಮಗಾರಿ/ಚಟುವಟಿಕೆಯ ಛಾಯಾಚಿತ್ರ (photo with Lat & Long)	
ಸರ್ವೆ ನಂಬರ್:	110
ಅಕ್ಷಾಂಶ ಮತ್ತು ರೇಖಾಂಶ:	N-13.411325 E-78.077615
ಗ್ರಾಮ:	ಬೈರೆಡ್ಡಿಹಳ್ಳಿ
ತಾಲ್ಲೂಕು:	ಚಿಂತಾಮಣಿ
ಜಿಲ್ಲೆ:	ಚಿಕ್ಕಬಳ್ಳಾಪುರ
ಕಾಮಗಾರಿ/ ಚಟುವಟಿಕೆಯ ಅಂದಾಜು ಮೊತ್ತ (ರೂಪಾಯಿಗಳಲ್ಲಿ)	494000
ಕಾಮಗಾರಿ/ ಚಟುವಟಿಕೆಯ ಕುರಿತು ಸಂಕ್ಷಿಪ್ತ ವಿವರ (ಸಮುದಾಯ ಕಾಮಗಾರಿಯಾಗಿದ್ದರೆ ಅಂದಾಜು ನೀರು ಸಂಗ್ರಹಣೆ (Cubic Meter), ರಕ್ಷಣಾತ್ಮಕ ನೀರಾವರಿ ಪ್ರದೇಶ, ಫಲಾನುಭವಿಗಳ ಸಂಖ್ಯೆ, ವೈಯಕ್ತಿಕ ಕಾಮಗಾರಿಯಾಗಿದ್ದರೆ, ಫಲಾನುಭವಿ ಹೆಸರು, ಚಟುವಟಿಕೆಯಿಂದ ಪಡೆಯುತ್ತಿರುವ ಲಾಭ )	<p>ಬೈರೆಡ್ಡಿಹಳ್ಳಿ ತಡೆ ಅಣೆ-01 ಕಾಮಗಾರಿಯಲ್ಲಿ, 950 ಘನ ಮೀಟರ್ ನೀರು ಶೇಖರಣೆಯಾಗುತ್ತದೆ. ಸದರಿ ನೀರು ಸಂಗ್ರಹಣಾ ವಿನ್ಯಾಸದಿಂದ ಸುತ್ತಮುತ್ತಲಿನ ದನಕರುಗಳಿಗೆ ಹಾಗೂ ಪ್ರಾಣಿ ಪಕ್ಷಿಗಳಿಗೆ ನೀರು ಕುಡಿಯಲು ಬಹಳ ಉಪಯುಕ್ತವಾಗುತ್ತಿದೆ.</p> <p>ಸದರಿ ನೀರು ಸಂಗ್ರಹಣಾ ವಿನ್ಯಾಸದಿಂದ ಕೆಳಸ್ಥರದ ಕೊಳವೆ ಬಾವಿಗಳಲ್ಲಿ ಅಂತರ್ಜಲ ಮಟ್ಟ ಸುಧಾರಣೆಯಾಗಿರುತ್ತದೆ.</p> <p>ಪಕ್ಕದ ಜಮೀನುಗಳಿಗೆ ತರಬೇತಿಗಳಲ್ಲಿ ಬೆಳೆದಂತಹ ಬೆಳೆಗಳಿಗೆ ರಕ್ಷಣಾತ್ಮಕ ನೀರು ಒದಗಿಸಲು ಸಹಕಾರಿಯಾಗಿದೆ.</p>




**ಜಲಾನಯನ ಯೋಜನೆಗಳ ಚಟುವಟಿಕೆ/ಕಾಮಗಾರಿಗಳನ್ನು ಅಂತರ್ಜಾಲದಲ್ಲಿ ಅಳವಡಿಸಲು ಸಂಕ್ಷಿಪ್ತ ಪ್ರಮಾಹಿತಿ**

ಯೋಜನೆಯ ಹೆಸರು:	PMKSY WDC-2.0
ವರ್ಷ:	2022-23
ಕಾಮಗಾರಿಯ/ ಚಟುವಟಿಕೆಯ ಹೆಸರು:	ಗೋಕಟೆ-01
ಕಾಮಗಾರಿ/ಚಟುವಟಿಕೆಯ ಛಾಯಾಚಿತ್ರ (photo with Lat & Long)	
ಸರ್ವೆ ನಂಬರ್:	35
ಅಕ್ಷಾಂಶ ಮತ್ತು ರೇಖಾಂಶ:	N-13.2542 E-78.0622
ಗ್ರಾಮ:	ಕೊಂಗತಿಮ್ಮನಹಳ್ಳಿ
ತಾಲ್ಲೂಕು:	ಚಿಂತಾಮಣಿ
ಜಿಲ್ಲೆ:	ಚಿಕ್ಕಬಳ್ಳಾಪುರ
ಕಾಮಗಾರಿ/ ಚಟುವಟಿಕೆಯ ಅಂದಾಜು ಮೊತ್ತ (ರೂಪಾಯಿಗಳಲ್ಲಿ)	381000
ಕಾಮಗಾರಿ/ ಚಟುವಟಿಕೆಯ ಕುರಿತು ಸಂಕ್ಷಿಪ್ತ ವಿವರ (ಸಮುದಾಯ ಕಾಮಗಾರಿಯಾಗಿದ್ದರೆ ಅಂದಾಜು ನೀರು ಸಂಗ್ರಹಣೆ (Cubic Meter), ರಕ್ಷಣಾತ್ಮಕ ನೀರಾವರಿ ಪ್ರದೇಶ, ಫಲಾನುಭವಿಗಳ ಸಂಖ್ಯೆ, ವೈಯಕ್ತಿಕ ಕಾಮಗಾರಿಯಾಗಿದ್ದರೆ, ಫಲಾನುಭವಿ ಹೆಸರು, ಚಟುವಟಿಕೆಯಿಂದ ಪಡೆಯುತ್ತಿರುವ ಲಾಭ )	ಗೋಕಟೆ-01 ಕಾಮಗಾರಿಯಲ್ಲಿ, 3500 ಘನ ಮೀಟರ್ ನೀರು ಶೇಖರಣೆಯಾಗುತ್ತದೆ. ಸದರಿ ನೀರು ಸಂಗ್ರಹಣಾ ವಿನ್ಯಾಸದಿಂದ ಸುತ್ತಮುತ್ತಲಿನ ಗ್ರಾಮಗಳ ದನಕರುಗಳಿಗೆ ಹಾಗೂ ಪ್ರಾಣಿಪಕ್ಷಿಗಳಿಗೆ ನೀರು ಕುಡಿಯಲು ಬಹಳ ಉಪಯುಕ್ತವಾಗುತ್ತಿದೆ. ಸದರಿ ನೀರು ಸಂಗ್ರಹಣಾ ವಿನ್ಯಾಸದಿಂದ ಕೆಳಸ್ಥರದ ಕೊಳವೆ ಬಾವಿಗಳಲ್ಲಿ ಅಂತರ್ಜಲ ಮಟ್ಟ ಸುಧಾರಣೆಯಾಗಿರುತ್ತದೆ. ಸದರಿ ನೀರು ಸಂಗ್ರಹಣಾ ವಿನ್ಯಾಸದ ಅಕ್ಕಪಕ್ಕದ ಜಮೀನುಗಳಲ್ಲಿ ಬೆಳೆದಂತಹ ಬೆಳೆಗಳಿಗೆ ರಕ್ಷಣಾತ್ಮಕ ನೀರು ಒದಗಿಸಲು ಸಹಕಾರಿಯಾಗಿರುತ್ತದೆ.

**ಜಲಾನಯನ ಯೋಜನೆಗಳ ಚಟುವಟಿಕೆ/ಕಾಮಗಾರಿಗಳನ್ನು ಅಂತರ್ಜಾಲದಲ್ಲಿ ಅಳವಡಿಸಲು ಸಂಕ್ಷಿಪ್ತ ಮಾಹಿತಿ**

ಯೋಜನೆಯ ಹೆಸರು:	PMKSY WDC-2.0
ವರ್ಷ:	2022-23
ಕಾಮಗಾರಿಯ/ ಚಟುವಟಿಕೆಯ ಹೆಸರು:	ತಡೆಹಣೆ-01
ಕಾಮಗಾರಿ/ಚಟುವಟಿಕೆಯ ಛಾಯಾಚಿತ್ರ (photo with Lat & Long)	
ಸರ್ವೆ ನಂಬರ್:	15
ಅಕ್ಷಾಂಶ ಮತ್ತು ರೇಖಾಂಶ:	N-13. E-78.
ಗ್ರಾಮ:	ಬಚ್ಚವಾರಹಳ್ಳಿ
ತಾಲ್ಲೂಕು:	ಚಿಂತಾಮಣಿ
ಜಿಲ್ಲೆ:	ಚಿಕ್ಕಬಳ್ಳಾಪುರ
ಕಾಮಗಾರಿ/ ಚಟುವಟಿಕೆಯ ಅಂದಾಜು ಮೊತ್ತ (ರೂಪಾಯಿಗಳಲ್ಲಿ)	499700
ಕಾಮಗಾರಿ/ ಚಟುವಟಿಕೆಯ ಕುರಿತು ಸಂಕ್ಷಿಪ್ತ ವಿವರ (ಸಮುದಾಯ ಕಾಮಗಾರಿಯಾಗಿದ್ದರೆ ಅಂದಾಜು ನೀರು ಸಂಗ್ರಹಣೆ (Cubic Meter), ರಕ್ಷಣಾತ್ಮಕ ನೀರಾವರಿ ಪ್ರದೇಶ, ಫಲಾನುಭವಿಗಳ ಸಂಖ್ಯೆ ವೈಯಕ್ತಿಕ ಕಾಮಗಾರಿಯಾಗಿದ್ದರೆ, ಫಲಾನುಭವಿ ಹೆಸರು, ಚಟುವಟಿಕೆಯಿಂದ ಪಡೆಯುತ್ತಿರುವ ಲಾಭ )	<p>ಬಚ್ಚವಾರಹಳ್ಳಿ ತಡೆಹಣೆ-01 1200 ಘನಮೀಟರ್ ನೀರು ಶೇಖರಣೆಯಾಗುತ್ತದೆ. ಸದರಿ ನೀರು ಸಂಗ್ರಹಣಾ ವಿನ್ಯಾಸದಿಂದ ಸುತ್ತಮುತ್ತಲಿನ ಗ್ರಾಮಗಳ ದನಕರುಗಳಿಗೆ ಹಾಗೂ ಪ್ರಾಣಿಪಕ್ಷಿಗಳಿಗೆ ನೀರು ಕುಡಿಯಲು ಬಹಳ ಉಪಯುಕ್ತವಾಗುತ್ತಿದೆ. ಸದರಿ ನೀರು ಸಂಗ್ರಹಣಾ ವಿನ್ಯಾಸದಿಂದ ಕೆಳಸ್ಥರದ ಕೊಳವೆ ಬಾವಿಗಳಲ್ಲಿ ಅಂತರ್ಜಲ ಮಟ್ಟ ಸುಧಾರಣೆಯಾಗಿರುತ್ತದೆ. ಸದರಿ ನೀರು ಸಂಗ್ರಹಣಾ ವಿನ್ಯಾಸದ ಅಕ್ಕಪಕ್ಕದ ಜಮೀನುಗಳಲ್ಲಿ ಬೆಳೆದಂತಹ ಬೆಳೆಗಳಿಗೆ ರಕ್ಷಣಾತ್ಮಕ ನೀರು ಒದಗಿಸಲು ಸಹಕಾರಿಯಾಗಿರುತ್ತದೆ.</p>

**ಜಲಾನಯನ ಯೋಜನೆಗಳ ಚಟುವಟಿಕೆ/ಕಾಮಗಾರಿಗಳನ್ನು ಅಂತರ್ಜಾಲದಲ್ಲಿ ಅಳವಡಿಸಲು ಸಂಕ್ಷಿಪ್ತ ಮಾಹಿತಿ**

ಯೋಜನೆಯ ಹೆಸರು:	PMKSY WDC-2.0
ವರ್ಷ:	2022-23
ಕಾಮಗಾರಿಯ/ ಚಟುವಟಿಕೆಯ ಹೆಸರು:	ತಡೆಅಣೆ-02
ಕಾಮಗಾರಿ/ಚಟುವಟಿಕೆಯ ಛಾಯಾಚಿತ್ರ (photo with Lat & Long)	
ಸರ್ವೆ ನಂಬರ್:	12
ಅಕ್ಷಾಂಶ ಮತ್ತು ರೇಖಾಂಶ:	N-13.41986 E-78.093954
ಗ್ರಾಮ:	ಬಚ್ಚವಾರಹಳ್ಳಿ
ತಾಲ್ಲೂಕು:	ಚಿಂತಾಮಣಿ
ಜಿಲ್ಲೆ:	ಚಿಕ್ಕಬಳ್ಳಾಪುರ
ಕಾಮಗಾರಿ/ ಚಟುವಟಿಕೆಯ ಅಂದಾಜು ಮೊತ್ತ (ರೂಪಾಯಿಗಳಲ್ಲಿ)	499800
ಕಾಮಗಾರಿ/ ಚಟುವಟಿಕೆಯ ಕುರಿತು ಸಂಕ್ಷಿಪ್ತ ವಿವರ (ಸಮುದಾಯ ಕಾಮಗಾರಿಯಾಗಿದ್ದರೆ ಅಂದಾಜು ನೀರು ಸಂಗ್ರಹಣೆ (Cubic Meter), ರಕ್ಷಣಾತ್ಮಕ ನೀರಾವರಿ ಪ್ರದೇಶ, ಫಲಾನುಭವಿಗಳ ಸಂಖ್ಯೆ, ವೈಯಕ್ತಿಕ ಕಾಮಗಾರಿಯಾಗಿದ್ದರೆ, ಫಲಾನುಭವಿ ಹೆಸರು, ಚಟುವಟಿಕೆಯಿಂದ ಪಡೆಯುತ್ತಿರುವ ಲಾಭ )	<p>ಬಚ್ಚವಾರಹಳ್ಳಿ ತಡೆಅಣೆ-02 1200 ಘನಮೀಟರ್ ನೀರು ಶೇಕರಣೆಯಾಗುತ್ತದೆ. ಸದರಿ ನೀರು ಸಂಗ್ರಹಣಾ ವಿನ್ಯಾಸದಿಂದ ಸುತ್ತಮುತ್ತಲಿನ ಗ್ರಾಮಗಳ ದನಕರುಗಳಿಗೆ ಹಾಗೂ ಪ್ರಾಣಿಪಕ್ಷಿಗಳಿಗೆ ನೀರು ಕುಡಿಯಲು ಬಹಳ ಉಪಯುಕ್ತವಾಗುತ್ತಿದೆ. ಸದರಿ ನೀರು ಸಂಗ್ರಹಣಾ ವಿನ್ಯಾಸದಿಂದ ಕೆಳಸ್ಥರದ ಕೊಳವೆ ಬಾವಿಗಳಲ್ಲಿ ಅಂತರ್ಜಲ ಮಟ್ಟ ಸುಧಾರಣೆಯಾಗಿರುತ್ತದೆ. ಸದರಿ ನೀರು ಸಂಗ್ರಹಣಾ ವಿನ್ಯಾಸದ ಅಕ್ಕಪಕ್ಕದ ಜಮೀನುಗಳಲ್ಲಿ ಬೆಳೆದಂತಹ ಬೆಳೆಗಳಿಗೆ ರಕ್ಷಣಾತ್ಮಕ ನೀರು ಒದಗಿಸಲು ಸಹಕಾರಿಯಾಗಿರುತ್ತದೆ.</p>

**ಜಲಾನಯನ ಯೋಜನೆಗಳ ಚಟುವಟಿಕೆ/ಕಾಮಗಾರಿಗಳನ್ನು ಅಂತರ್ಜಾಲದಲ್ಲಿ ಅಳವಡಿಸಲು ಸಂಕ್ಷಿಪ್ತ ಮಾಹಿತಿ**

ಯೋಜನೆಯ ಹೆಸರು:	PMKSY WDC-2.0
ವರ್ಷ:	2022-23
ಕಾಮಗಾರಿಯ/ ಚಟುವಟಿಕೆಯ ಹೆಸರು:	ತಡೆ ಅಣೆ-01
ಕಾಮಗಾರಿ/ಚಟುವಟಿಕೆಯ ಛಾಯಾಚಿತ್ರ (photo with Lat & Long)	
ಸರ್ವೆ ನಂಬರ್:	44
ಅಕ್ಷಾಂಶ ಮತ್ತು ರೇಖಾಂಶ:	N-13.422422 E-78.053256
ಗ್ರಾಮ:	ನೆಕ್ಕುಂದಿ
ತಾಲ್ಲೂಕು:	ಚಿಂತಾಮಣಿ
ಜಿಲ್ಲೆ:	ಚಿಕ್ಕಬಳ್ಳಾಪುರ
ಕಾಮಗಾರಿ/ ಚಟುವಟಿಕೆಯ ಅಂದಾಜು ಮೊತ್ತ (ರೂಪಾಯಿಗಳಲ್ಲಿ)	499000
ಕಾಮಗಾರಿ/ ಚಟುವಟಿಕೆಯ ಕುರಿತು ಸಂಕ್ಷಿಪ್ತ ವಿವರ (ಸಮುದಾಯ ಕಾಮಗಾರಿಯಾಗಿದ್ದರೆ ಅಂದಾಜು ನೀರು ಸಂಗ್ರಹಣೆ (Cubic Meter), ರಕ್ಷಣಾ ತ್ಯಾಕನೀ ರಾವರಿ ಪ್ರದೇಶ, ಫಲಾನುಭವಿಗಳ ಸಂಖ್ಯೆ ವೈಯಕ್ತಿಕ ಕಾಮಗಾರಿಯಾಗಿದ್ದರೆ, ಫಲಾನುಭವಿ ಹೆಸರು, ಚಟುವಟಿಕೆಯಿಂದ ಪಡೆಯುತ್ತಿರುವ ಲಾಭ )	<p>ನೆಕ್ಕುಂದಿ ತಡೆ ಅಣೆ-01 1200 ಘನ ಮೀಟರ್ ನೀರು ಶೇಕರಣೆಯಾಗುತ್ತದೆ.</p> <p>ಸದರಿ ನೀರು ಸಂಗ್ರಹಣಾ ವಿನ್ಯಾಸದಿಂದ ಸುತ್ತಮುತ್ತಲಿನ ಗ್ರಾಮಗಳ ದನಕರುಗಳಿಗೆ ಹಾಗೂ ಪ್ರಾಣಿಪಕ್ಷಿಗಳಿಗೆ ನೀರು ಕುಡಿಯಲು ಬಹಳ ಉಪಯುಕ್ತವಾಗುತ್ತಿದೆ.</p> <p>ಸದರಿ ನೀರು ಸಂಗ್ರಹಣಾ ವಿನ್ಯಾಸದಿಂದ ಕೆಳಸ್ಥರದ ಕೊಳವೆ ಬಾವಿಗಳಲ್ಲಿ ಅಂತರ್ಜಲ ಮಟ್ಟವು ಧಾರಣೆಯಾಗಿರುತ್ತದೆ.</p> <p>ಸದರಿ ನೀರು ಸಂಗ್ರಹಣಾ ವಿನ್ಯಾಸದ ಅಕ್ಕಪಕ್ಕದ ಜಮೀನುಗಳಲ್ಲಿ ಬೆಳೆದಂತಹ ಬೆಳೆಗಳಿಗೆ ರಕ್ಷಣಾ ತ್ಯಾಕನೀರು ಒದಗಿಸಲು ಸಹಕಾರಿಯಾಗಿರುತ್ತದೆ.</p>

**ಜಲಾನಯನ ಯೋಜನೆಗಳ ಚಟುವಟಿಕೆ/ಕಾಮಗಾರಿಗಳನ್ನು ಅಂತರ್ಜಾಲದಲ್ಲಿ ಅಳವಡಿಸಲು ಸಂಕ್ಷಿಪ್ತ ಮಾಹಿತಿ**

ಯೋಜನೆಯ ಹೆಸರು:	PMKSY WDC-2.0
ವರ್ಷ:	2022-23
ಕಾಮಗಾರಿಯ/ ಚಟುವಟಿಕೆಯ ಹೆಸರು:	ನಾಲಾಬದು-01
ಕಾಮಗಾರಿ/ಚಟುವಟಿಕೆಯ ಛಾಯಾಚಿತ್ರ (photo with Lat & Long)	
ಸರ್ವೆ ನಂಬರ್:	29
ಅಕ್ಷಾಂಶ ಮತ್ತು ರೇಖಾಂಶ:	N-13.432554 E-78.043646
ಗ್ರಾಮ:	ಗೌನಿಗಡ್ಡೆ
ತಾಲ್ಲೂಕು:	ಚಿಂತಾಮಣಿ
ಜಿಲ್ಲೆ:	ಚಿಕ್ಕಬಳ್ಳಾಪುರ
ಕಾಮಗಾರಿ/ ಚಟುವಟಿಕೆಯ ಅಂದಾಜು ಮೊತ್ತ (ರೂಪಾಯಿಗಳಲ್ಲಿ)	499600
ಕಾಮಗಾರಿ/ ಚಟುವಟಿಕೆಯ ಕುರಿತು ಸಂಕ್ಷಿಪ್ತ ವಿವರ (ಸಮುದಾಯ ಕಾಮಗಾರಿಯಾಗಿದ್ದರೆ ಅಂದಾಜು ನೀರು ಸಂಗ್ರಹಣೆ (Cubic Meter), ರಕ್ಷಣಾತ್ಮಕ ನೀರಾವರಿ ಪ್ರದೇಶ, ಫಲಾನುಭವಿಗಳ ಸಂಖ್ಯೆ, ವೈಯಕ್ತಿಕ ಕಾಮಗಾರಿಯಾಗಿದ್ದರೆ, ಫಲಾನುಭವಿ ಹೆಸರು, ಚಟುವಟಿಕೆಯಿಂದ ಪಡೆಯುತ್ತಿರುವ ಲಾಭ )	<p>ಗೌನಿಗಡ್ಡೆ ನಾಲಾಬದು-01 ಕಾಮಗಾರಿಯಲ್ಲಿ 2500 ಘನಮೀಟರ್ ನೀರು ಶೇಖರಣೆಯಾಗುತ್ತದೆ. ಸದರಿ ನೀರು ಸಂಗ್ರಹಣಾ ವಿನ್ಯಾಸದಿಂದ ಸುತ್ತಮುತ್ತಲಿನ ಗ್ರಾಮಗಳ ದನಕರುಗಳಿಗೆ ಹಾಗೂ ಪ್ರಾಣಿಪಕ್ಷಿಗಳಿಗೆ ನೀರು ಕುಡಿಯಲು ಬಹಳ ಉಪಯುಕ್ತವಾಗುತ್ತಿದೆ.</p> <p>ಸದರಿ ನೀರು ಸಂಗ್ರಹಣಾ ವಿನ್ಯಾಸದಿಂದ ಕೆಳಸ್ಥರದ ಕೊಳವೆ ಬಾವಿಗಳಲ್ಲಿ ಅಂತರ್ಜಲ ಮಟ್ಟ ಸುಧಾರಣೆಯಾಗಿರುತ್ತದೆ.</p> <p>ಸದರಿ ನೀರು ಸಂಗ್ರಹಣಾ ವಿನ್ಯಾಸದ ಅಕ್ಕಪಕ್ಕದ ಜಮೀನುಗಳಲ್ಲಿ ಬೆಳೆದಂತಹ ಬೆಳೆಗಳಿಗೆ ರಕ್ಷಣಾತ್ಮಕ ನೀರು ಒದಗಿಸಲು ಸಹಕಾರಿಯಾಗಿರುತ್ತದೆ.</p>

**ಜಲಾನಯನ ಯೋಜನೆಗಳ ಚಟುವಟಿಕೆ/ಕಾಮಗಾರಿಗಳನ್ನು ಅಂತರ್ಜಾಲದಲ್ಲಿ ಅಳವಡಿಸಲು ಸಂಕ್ಷಿಪ್ತ ಮಾಹಿತಿ**

ಯೋಜನೆಯ ಹೆಸರು:	<b>PMKSY WDC-2.0</b>
ವರ್ಷ:	<b>2022-23</b>
ಕಾಮಗಾರಿಯ/ ಚಟುವಟಿಕೆಯ ಹೆಸರು:	<b>ತಡೆಹಣೆ-03</b>
ಕಾಮಗಾರಿ/ಚಟುವಟಿಕೆಯ ಛಾಯಾಚಿತ್ರ (photo with Lat & Long)	
ಸರ್ವೆ ನಂಬರ್:	<b>29</b>
ಅಕ್ಷಾಂಶ ಮತ್ತು ರೇಖಾಂಶ:	<b>N-13.2538 E-78.0259</b>
ಗ್ರಾಮ:	<b>ಗೌನಿಗಡ್ಡೆ</b>
ತಾಲ್ಲೂಕು:	<b>ಚಿಂತಾಮಣಿ</b>
ಜಿಲ್ಲೆ:	<b>ಚಿಕ್ಕಬಳ್ಳಾಪುರ</b>
ಕಾಮಗಾರಿ/ ಚಟುವಟಿಕೆಯ ಅಂದಾಜು ಮೊತ್ತ (ರೂಪಾಯಿಗಳಲ್ಲಿ)	<b>499600</b>
ಕಾಮಗಾರಿ/ ಚಟುವಟಿಕೆಯ ಕುರಿತು ಸಂಕ್ಷಿಪ್ತ ವಿವರ (ಸಮುದಾಯ ಕಾಮಗಾರಿಯಾಗಿದ್ದರೆ ಅಂದಾಜು ನೀರು ಸಂಗ್ರಹಣೆ (Cubic Meter), ರಕ್ಷಣಾತ್ಮಕ ನೀರಾವರಿ ಪ್ರದೇಶ, ಫಲಾನುಭವಿಗಳ ಸಂಖ್ಯೆ, ವೈಯಕ್ತಿಕ ಕಾಮಗಾರಿಯಾಗಿದ್ದರೆ, ಫಲಾನುಭವಿ ಹೆಸರು, ಚಟುವಟಿಕೆಯಿಂದ ಪಡೆಯುತ್ತಿರುವ ಲಾಭ )	<p>ಗೌನಿಗಡ್ಡೆ ತಡೆಹಣೆ-03 1200 ಘನಮೀಟರ್ ನೀರು ಶೇಖರಣೆಯಾಗುತ್ತದೆ. ಸದರಿ ನೀರು ಸಂಗ್ರಹಣಾ ವಿನ್ಯಾಸದಿಂದ ಸುತ್ತಮುತ್ತಲಿನ ಗ್ರಾಮಗಳ ದನಕರುಗಳಿಗೆ ಹಾಗೂ ಪ್ರಾಣಿಪಕ್ಷಿಗಳಿಗೆ ನೀರು ಕುಡಿಯಲು ಬಹಳ ಉಪಯುಕ್ತವಾಗುತ್ತಿದೆ. ಸದರಿ ನೀರು ಸಂಗ್ರಹಣಾ ವಿನ್ಯಾಸದಿಂದ ಕೆಳಸ್ಥರದ ಕೊಳವೆ ಬಾವಿಗಳಲ್ಲಿ ಅಂತರ್ಜಲ ಮಟ್ಟವು ಧಾರಣೆಯಾಗಿರುತ್ತದೆ. ಸದರಿ ನೀರು ಸಂಗ್ರಹಣಾ ವಿನ್ಯಾಸದ ಅಕ್ಕಪಕ್ಕದ ಜಮೀನುಗಳಲ್ಲಿ ಬೆಳೆದಂತಹ ಬೆಳೆಗಳಿಗೆ ರಕ್ಷಣಾತ್ಮಕ ನೀರು ಒದಗಿಸಲು ಸಹಕಾರಿಯಾಗಿರುತ್ತದೆ.</p>

**ಜಲಾನಯನ ಯೋಜನೆಗಳ ಚಟುವಟಿಕೆ/ಕಾಮಗಾರಿಗಳನ್ನು ಅಂತರ್ಜಾಲದಲ್ಲಿ ಅಳವಡಿಸಲು ಸಂಕ್ಷಿಪ್ತ ಮಾಹಿತಿ**


ಯೋಜನೆಯ ಹೆಸರು:	PMKSY WDC-2.0
ವರ್ಷ:	2022-23
ಕಾಮಗಾರಿಯ/ ಚಟುವಟಿಕೆಯ ಹೆಸರು:	ತಡೆಹಣೆ-02
ಕಾಮಗಾರಿ/ಚಟುವಟಿಕೆಯ ಛಾಯಾಚಿತ್ರ (photo with Lat & Long)	
ಸರ್ವೆ ನಂಬರ್:	29
ಅಕ್ಷಾಂಶ ಮತ್ತು ರೇಖಾಂಶ:	N-13.436326 E-78.063313
ಗ್ರಾಮ:	ಗೌನಿಗಡ್ಡೆ
ತಾಲ್ಲೂಕು:	ಚಿಂತಾಮಣಿ
ಜಿಲ್ಲೆ:	ಚಿಕ್ಕಬಳ್ಳಾಪುರ
ಕಾಮಗಾರಿ/ ಚಟುವಟಿಕೆಯ ಅಂದಾಜು ಮೊತ್ತ (ರೂಪಾಯಿಗಳಲ್ಲಿ)	499700
ಕಾಮಗಾರಿ/ ಚಟುವಟಿಕೆಯ ಕುರಿತು ಸಂಕ್ಷಿಪ್ತ ವಿವರ (ಸಮುದಾಯ ಕಾಮಗಾರಿಯಾಗಿದ್ದರೆ ಅಂದಾಜು ನೀರು ಸಂಗ್ರಹಣೆ (Cubic Meter), ರಕ್ಷಣಾತ್ಮಕ ನೀರಾವರಿ ಪ್ರದೇಶ, ಫಲಾನುಭವಿಗಳ ಸಂಖ್ಯೆ, ವೈಯಕ್ತಿಕ ಕಾಮಗಾರಿಯಾಗಿದ್ದರೆ, ಫಲಾನುಭವಿ ಹೆಸರು, ಚಟುವಟಿಕೆಯಿಂದ ಪಡೆಯುತ್ತಿರುವ ಲಾಭ )	<p>ಗೌನಿಗಡ್ಡೆ ತಡೆಹಣೆ-1200 ಫನಮೀಟರ್ ನೀರು ಶೇಕರಣೆಯಾಗುತ್ತದೆ. ಸದರಿ ನೀರು ಸಂಗ್ರಹಣಾ ವಿನ್ಯಾಸದಿಂದ ಸುತ್ತಮುತ್ತಲಿನ ಗ್ರಾಮಗಳ ದನಕರುಗಳಿಗೆ ಹಾಗೂ ಪ್ರಾಣಿಪಕ್ಷಿಗಳಿಗೆ ನೀರು ಕುಡಿಯಲು ಬಹಳ ಉಪಯುಕ್ತವಾಗುತ್ತಿದೆ. ಸದರಿ ನೀರು ಸಂಗ್ರಹಣಾ ವಿನ್ಯಾಸದಿಂದ ಕೆಳಸ್ಥರದ ಕೊಳವೆ ಬಾವಿಗಳಲ್ಲಿ ಅಂತರ್ಜಲ ಮಟ್ಟವು ಧಾರಣೆಯಾಗಿರುತ್ತದೆ. ಸದರಿ ನೀರು ಸಂಗ್ರಹಣಾ ವಿನ್ಯಾಸದ ಅಕ್ಕಪಕ್ಕದ ಜಮೀನುಗಳಲ್ಲಿ ಬೆಳೆದಂತಹ ಬೆಳೆಗಳಿಗೆ ರಕ್ಷಣಾತ್ಮಕ ನೀರು ಒದಗಿಸಲು ಸಹಕಾರಿಯಾಗಿರುತ್ತದೆ.</p>

**ಜಲಾನಯನ ಯೋಜನೆಗಳ ಚಟುವಟಿಕೆ/ಕಾಮಗಾರಿಗಳನ್ನು ಅಂತರ್ಜಾಲದಲ್ಲಿ ಅಳವಡಿಸಲು ಸಂಕ್ಷಿಪ್ತ ಮಾಹಿತಿ**


ಯೋಜನೆಯ ಹೆಸರು:	<b>PMKSY WDC-2.0</b>
ವರ್ಷ:	<b>2022-23</b>
ಕಾಮಗಾರಿಯ/ ಚಟುವಟಿಕೆಯ ಹೆಸರು:	<b>ಕಂದಕ ಬದು ನಿರ್ಮಾಣ</b>
ಕಾಮಗಾರಿ/ಚಟುವಟಿಕೆಯ ಛಾಯಾಚಿತ್ರ (photo with Lat & Long)	
ಸರ್ವೆ ನಂಬರ್:	<b>10/2 ,24</b>
ಅಕ್ಷಾಂಶ ಮತ್ತು ರೇಖಾಂಶ:	<b>N-13.432787 E-77.998827</b>
ಗ್ರಾಮ:	<b>ಕೋಡಿಗೆಹಳ್ಳಿ</b>
ತಾಲ್ಲೂಕು:	<b>ಚಿಂತಾಮಣಿ</b>
ಜಿಲ್ಲೆ:	<b>ಚಿಕ್ಕಬಳ್ಳಾಪುರ</b>
ಕಾಮಗಾರಿ/ ಚಟುವಟಿಕೆಯ ಅಂದಾಜು ಮೊತ್ತ (ರೂಪಾಯಿಗಳಲ್ಲಿ)	<b>2,82,000</b>
ಕಾಮಗಾರಿ/ ಚಟುವಟಿಕೆಯ ಕುರಿತು ಸಂಕ್ಷಿಪ್ತ ವಿವರ (ಸಮುದಾಯ ಕಾಮಗಾರಿಯಾಗಿದ್ದರೆ ಅಂದಾಜು ನೀರು ಸಂಗ್ರಹಣೆ (Cubic Meter), ರಕ್ಷಣಾತ್ಮಕ ನೀರಾವರಿ ಪ್ರದೇಶ, ಫಲಾನುಭವಿಗಳ ಸಂಖ್ಯೆ, ವೈಯಕ್ತಿಕ ಕಾಮಗಾರಿಯಾಗಿದ್ದರೆ, ಫಲಾನುಭವಿ ಹೆಸರು, ಚಟುವಟಿಕೆಯಿಂದ ಪಡೆಯುತ್ತಿರುವ ಲಾಭ)	<p>ಚಟುವಟಿಕೆ ಹೆಸರು : ಕಂದಕ ಬದು ನಿರ್ಮಾಣ</p> <p>ಪ್ರಯೋಜನ: ಮೇಲುಸ್ಥರದ ವೈಯಕ್ತಿಕ ಜಮೀನಿನಲ್ಲಿ ನಿರ್ಮಾಣವಾದ ಕಂದಕಗಳಲ್ಲಿ ನೀರು ಸಂಗ್ರಹಣೆ ಹಾಗೂ ಮಣ್ಣಿನ ಬದುಗಳನ್ನು ಸುಸ್ಥಿರಗೊಳಿಸುವುದು .</p>




**ಜಲಾನಯನ ಯೋಜನೆಗಳ ಚಟುವಟಿಕೆ/ಕಾಮಗಾರಿಗಳನ್ನು ಅಂತರ್ಜಾಲದಲ್ಲಿ ಅಳವಡಿಸಲು ಸಂಕ್ಷಿಪ್ತ ಮಾಹಿತಿ**

ಯೋಜನೆಯ ಹೆಸರು:	<b>PMKSY WDC-2.0</b>
ವರ್ಷ:	<b>2022-23</b>
ಕಾಮಗಾರಿಯ/ ಚಟುವಟಿಕೆಯ ಹೆಸರು:	<b>ಬೋಲ್ಡರ್ ತಡೆ</b>
ಕಾಮಗಾರಿ/ಚಟುವಟಿಕೆಯ ಛಾಯಾಚಿತ್ರ (photo with Lat & Long)	
ಸರ್ವೆ ನಂಬರ್:	<b>24</b>
ಅಕ್ಷಾಂಶ ಮತ್ತು ರೇಖಾಂಶ:	<b>N-13.440164 E-78.001319</b>
ಗ್ರಾಮ:	<b>ಕೋಡಿಗೇಹಳ್ಳಿ</b>
ತಾಲ್ಲೂಕು:	<b>ಚಿಂತಾಮಣಿ</b>
ಜಿಲ್ಲೆ:	<b>ಬಿಕ್ಕಬಳ್ಳಾಪುರ</b>
ಕಾಮಗಾರಿ/ ಚಟುವಟಿಕೆಯ ಅಂದಾಜು ಮೊತ್ತ (ರೂಪಾಯಿಗಳಲ್ಲಿ)	<b>1,65,000</b>
ಕಾಮಗಾರಿ/ ಚಟುವಟಿಕೆಯ ಕುರಿತು ಸಂಕ್ಷಿಪ್ತ ವಿವರ (ಸಮುದಾಯ ಕಾಮಗಾರಿಯಾಗಿದ್ದರೆ ಅಂದಾಜು ನೀರು ಸಂಗ್ರಹಣೆ (Cubic Meter), ರಕ್ಷಣಾತ್ಮಕ ನೀರಾವರಿ ಪ್ರದೇಶ, ಫಲಾನುಭವಿಗಳ ಸಂಖ್ಯೆ, ವೈಯಕ್ತಿಕ ಕಾಮಗಾರಿಯಾಗಿದ್ದರೆ, ಫಲಾನುಭವಿ ಹೆಸರು, ಚಟುವಟಿಕೆಯಿಂದ ಪಡೆಯುತ್ತಿರುವ ಲಾಭ)	ಚಟುವಟಿಕೆ ಹೆಸರು : ಬೋಲ್ಡರ್ ತಡೆ ಜಲಾನಯನ ಪ್ರದೇಶದ ನೀರು ಸಂಗ್ರಹಣಾ ರಚನೆಗಳಲ್ಲಿ, ಹೂಳು ನಿಯಂತ್ರಣ.

**ಜಲಾನಯನ ಯೋಜನೆಗಳ ಚಟುವಟಿಕೆ/ಕಾಮಗಾರಿಗಳನ್ನು ಅಂತರ್ಜಾಲದಲ್ಲಿ ಅಳವಡಿಸಲು ಸಂಕ್ಷಿಪ್ತ ಮಾಹಿತಿ**

ಯೋಜನೆಯ ಹೆಸರು:	<b>PMKSY WDC-2.0</b>
ವರ್ಷ:	<b>2022-23</b>
ಕಾಮಗಾರಿಯ/ ಚಟುವಟಿಕೆಯ ಹೆಸರು:	<b>ಕಂದಕ ಬದು ನಿರ್ಮಾಣ</b>
ಕಾಮಗಾರಿ/ಚಟುವಟಿಕೆಯ ಛಾಯಾಚಿತ್ರ (photo with Lat & Long)	
ಸರ್ವೆ ನಂಬರ್:	<b>19 ,17,44</b>
ಅಕ್ಷಾಂಶ ಮತ್ತು ರೇಖಾಂಶ:	<b>N-13.390881 E-77.999099</b>
ಗ್ರಾಮ:	<b>ಎ ಗುಟ್ಟಹಳ್ಳಿ</b>
ತಾಲ್ಲೂಕು:	<b>ಚಿಂತಾಮಣಿ</b>
ಜಿಲ್ಲೆ:	<b>ಚಿಕ್ಕಬಳ್ಳಾಪುರ</b>
ಕಾಮಗಾರಿ/ ಚಟುವಟಿಕೆಯ ಅಂದಾಜು ಮೊತ್ತ (ರೂಪಾಯಿಗಳಲ್ಲಿ)	<b>3,08,000</b>
ಕಾಮಗಾರಿ/ ಚಟುವಟಿಕೆಯ ಕುರಿತು ಸಂಕ್ಷಿಪ್ತ ವಿವರ (ಸಮುದಾಯ ಕಾಮಗಾರಿಯಾಗಿದ್ದರೆ ಅಂದಾಜು ನೀರು ಸಂಗ್ರಹಣೆ (Cubic Meter), ರಕ್ಷಣಾತ್ಮಕ ನೀರಾವರಿ ಪ್ರದೇಶ, ಫಲಾನುಭವಿಗಳ ಸಂಖ್ಯೆ, ವೈಯಕ್ತಿಕ ಕಾಮಗಾರಿಯಾಗಿದ್ದರೆ, ಫಲಾನುಭವಿ ಹೆಸರು, ಚಟುವಟಿಕೆಯಿಂದ ಪಡೆಯುತ್ತಿರುವ ಲಾಭ)	<p>ಚಟುವಟಿಕೆ ಹೆಸರು : ಕಂದಕ ಬದು ನಿರ್ಮಾಣ</p> <p>ಪ್ರಯೋಜನ: ಮೇಲುಸ್ಥರದ ವೈಯಕ್ತಿಕ ಜಮೀನಿನಲ್ಲಿ ನಿರ್ಮಾಣವಾದ ಕಂದಕಗಳಲ್ಲಿ ನೀರು ಸಂಗ್ರಹಣೆ ಹಾಗೂ ಮಣ್ಣಿನ ಬದುಗಳನ್ನು ಸುಸ್ಥಿರಗೊಳಿಸುವುದು .</p>

ಜಲಾನಯನ ಯೋಜನೆಗಳ ಚಟುವಟಿಕೆ/ಕಾಮಗಾರಿಗಳನ್ನು ಅಂತರ್ಜಾಲದಲ್ಲಿ ಅಳವಡಿಸಲು ಸಂಕ್ಷಿಪ್ತ ಮಾಹಿತಿ

ಯೋಜನೆಯ ಹೆಸರು:	PMKSY WDC-2.0
ವರ್ಷ:	2022-23
ಕಾಮಗಾರಿಯ/ ಚಟುವಟಿಕೆಯ ಹೆಸರು:	ಬೋಲ್ಡರ್ ತಡೆ
ಕಾಮಗಾರಿ/ಚಟುವಟಿಕೆಯ ಛಾಯಾಚಿತ್ರ (photo with Lat & Long)	
ಸರ್ವೆ ನಂಬರ್:	15
ಅಕ್ಷಾಂಶ ಮತ್ತು ರೇಖಾಂಶ:	N- 13.426743 E-78.006438
ಗ್ರಾಮ:	ಚಾಂಡ್ರಹಳ್ಳಿ
ತಾಲ್ಲೂಕು:	ಚಿಂತಾಮಣಿ
ಜಿಲ್ಲೆ:	ಚಿಕ್ಕಬಳ್ಳಾಪುರ
ಕಾಮಗಾರಿ/ ಚಟುವಟಿಕೆಯ ಅಂದಾಜು ಮೊತ್ತ (ರೂಪಾಯಿಗಳಲ್ಲಿ)	1,43,000
ಕಾಮಗಾರಿ/ ಚಟುವಟಿಕೆಯ ಕುರಿತು ಸಂಕ್ಷಿಪ್ತ ವಿವರ (ಸಮುದಾಯ ಕಾಮಗಾರಿಯಾಗಿದ್ದರೆ ಅಂದಾಜು ನೀರು ಸಂಗ್ರಹಣೆ (Cubic Meter), ರಕ್ಷಣಾತ್ಮಕ ನೀರಾವರಿ ಪ್ರದೇಶ, ಫಲಾನುಭವಿಗಳ ಸಂಖ್ಯೆ, ವೈಯಕ್ತಿಕ ಕಾಮಗಾರಿಯಾಗಿದ್ದರೆ, ಫಲಾನುಭವಿ ಹೆಸರು, ಚಟುವಟಿಕೆಯಿಂದ ಪಡೆಯುತ್ತಿರುವ ಲಾಭ)	ಚಟುವಟಿಕೆ ಹೆಸರು : ಚಾಂಡ್ರಹಳ್ಳಿ ಜಲಾನಯನ ಪ್ರದೇಶದ ನೀರು ಸಂಗ್ರಹಣಾ ರಚನೆಗಳಲ್ಲಿ, ಹೂಳು ನಿಯಂತ್ರಣ.

**ಜಲಾನಯನ ಯೋಜನೆಗಳ ಚಟುವಟಿಕೆ/ಕಾಮಗಾರಿಗಳನ್ನು ಅಂತರ್ಜಾಲದಲ್ಲಿ ಅಳವಡಿಸಲು ಸಂಕ್ಷಿಪ್ತ ಪ್ರಮಾಹಿತಿ**

ಯೋಜನೆಯ ಹೆಸರು:	<b>PMKSY WDC-2.0</b>
ವರ್ಷ:	<b>2022-23</b>
ಕಾಮಗಾರಿಯ/ ಚಟುವಟಿಕೆಯ ಹೆಸರು:	<b>ಗೋಕಟ್ಟೆ-1</b>
ಕಾಮಗಾರಿ/ಚಟುವಟಿಕೆಯ ಛಾಯಾಚಿತ್ರ (photo with Lat & Long)	
ಸರ್ವೆ ನಂಬರ್:	<b>15</b>
ಅಕ್ಷಾಂಶ ಮತ್ತು ರೇಖಾಂಶ:	<b>N-13.43089</b> <b>E-77.999286</b>
ಗ್ರಾಮ:	<b>ಚಾಂಡ್ರಹಳ್ಳಿ</b>
ತಾಲ್ಲೂಕು:	<b>ಚಿಂತಾಮಣಿ</b>
ಜಿಲ್ಲೆ:	<b>ಚಿಕ್ಕಬಳ್ಳಾಪುರ</b>
ಕಾಮಗಾರಿ/ ಚಟುವಟಿಕೆಯ ಅಂದಾಜು ಮೊತ್ತ (ರೂಪಾಯಿಗಳಲ್ಲಿ)	<b>4,99,000</b>
ಕಾಮಗಾರಿ/ ಚಟುವಟಿಕೆಯ ಕುರಿತು ಸಂಕ್ಷಿಪ್ತ ವಿವರ (ಸಮುದಾಯ ಕಾಮಗಾರಿಯಾಗಿದ್ದರೆ ಅಂದಾಜು ನೀರು ಸಂಗ್ರಹಣೆ (Cubic Meter), ರಕ್ಷಣಾತ್ಮಕ ನೀರಾವರಿ ಪ್ರದೇಶ, ಫಲಾನುಭವಿಗಳ ಸಂಖ್ಯೆ, ವ್ಯಯ ಕ್ರಿಕೆ ಕಾಮಗಾರಿಯಾಗಿದ್ದರೆ, ಫಲಾನುಭವಿ ಹೆಸರು, ಚಟುವಟಿಕೆಯಿಂದ ಪಡೆಯುತ್ತಿರುವ ಲಾಭ)	<p>ಗೋಕಟ್ಟೆ-01 ಕಾಮಗಾರಿಯಲ್ಲಿ 2200 ಘನಮೀಟರ್ ನೀರು ಶೇಖರಣೆಯಾಗುತ್ತದೆ.</p> <p>ಸದರಿ ನೀರು ಸಂಗ್ರಹಣಾ ವಿನ್ಯಾಸದಿಂದ ಸುತ್ತಮುತ್ತಲಿನ ಗ್ರಾಮಗಳ ದನಕರುಗಳಿಗೆ ಹಾಗೂ ಪ್ರಾಣಿ ಪಕ್ಷಿಗಳಿಗೆ ನೀರು ಕುಡಿಯಲು ಬಹಳ ಉಪಯುಕ್ತವಾಗುತ್ತದೆ.</p> <p>ಸದರಿ ನೀರು ಸಂಗ್ರಹಣಾ ವಿನ್ಯಾಸದಿಂದ ಕೆಳಸ್ಥರದ ಕೊಳವೆ ಬಾವಿಗಳಲ್ಲಿ ಅಂತರ್ಜಲ ಮಟ್ಟ ಸುಧಾರಣೆಯಾಗಿರುತ್ತದೆ.</p> <p>ನೀರು ಸಂಗ್ರಹಣಾ ವಿನ್ಯಾಸದ ಅಕ್ಕಪಕ್ಕದ ಜಮೀನುಗಳಲ್ಲಿ ಬೆಳೆದಂತಹ ಬೆಳೆಗಳಿಗೆ ರಕ್ಷಣಾತ್ಮಕ ನೀರು ಒದಗಿಸಲು ಸಹಕಾರಿಯಾಗಿರುತ್ತದೆ.</p>

**ಜಲಾನಯನ ಯೋಜನೆಗಳ ಚಟುವಟಿಕೆ/ಕಾಮಗಾರಿಗಳನ್ನು ಅಂತರ್ಜಾಲದಲ್ಲಿ ಅಳವಡಿಸಲು ಸಂಕ್ಷಿಪ್ತ ಮಾಹಿತಿ**

ಯೋಜನೆಯ ಹೆಸರು:	<b>PMKSY WDC-2.0</b>
ವರ್ಷ:	<b>2022-23</b>
ಕಾಮಗಾರಿಯ/ ಚಟುವಟಿಕೆಯ ಹೆಸರು:	<b>ನಾಲಾಬದು -1</b>
ಕಾಮಗಾರಿ/ಚಟುವಟಿಕೆಯ ಛಾಯಾಚಿತ್ರ (photo with Lat & Long)	
ಸರ್ವೆ ನಂಬರ್:	<b>25</b>
ಅಕ್ಷಾಂಶ ಮತ್ತು ರೇಖಾಂಶ:	<b>N-13.418675 E-77.988607</b>
ಗ್ರಾಮ:	<b>ಲಕ್ಷ್ಮೀದೇವನಕೋಟೆ</b>
ತಾಲ್ಲೂಕು:	<b>ಚಿಂತಾಮಣಿ</b>
ಜಿಲ್ಲೆ:	<b>ಚಿಕ್ಕಬಳ್ಳಾಪುರ</b>
ಕಾಮಗಾರಿ/ ಚಟುವಟಿಕೆಯ ಅಂದಾಜು ಮೊತ್ತ (ರೂಪಾಯಿಗಳಲ್ಲಿ)	<b>3,96,000</b>
ಕಾಮಗಾರಿ/ ಚಟುವಟಿಕೆಯ ಕುರಿತು ಸಂಕ್ಷಿಪ್ತ ವಿವರ (ಸಮುದಾಯ ಕಾಮಗಾರಿಯಾಗಿದ್ದರೆ ಅಂದಾಜು ನೀರು ಸಂಗ್ರಹಣೆ (Cubic Meter), ರಕ್ಷಣಾತ್ಮಕ ನೀರಾವರಿ ಪ್ರದೇಶ, ಫಲಾನುಭವಿಗಳ ಸಂಖ್ಯೆ ವ್ಯಯ ಕ್ರಿಕ ಕಾಮಗಾರಿಯಾಗಿದ್ದರೆ, ಫಲಾನುಭವಿ ಹೆಸರು, ಚಟುವಟಿಕೆಯಿಂದ ಪಡೆಯುತ್ತಿರುವ ಲಾಭ)	<p>ನಾಲಾಬದು-1 ಕಾಮಗಾರಿಯಲ್ಲಿ 2800 ಘನಮೀಟರ್ ನೀರು ಶೇಖರಣೆಯಾಗುತ್ತದೆ. ಸದರಿ ನೀರು ಸಂಗ್ರಹಣಾ ವಿನ್ಯಾಸದಿಂದ ಸುತ್ತಮುತ್ತಲಿನ ಗ್ರಾಮಗಳ ದನಕರುಗಳಿಗೆ ಹಾಗೂ ಪ್ರಾಣಿ ಪಕ್ಷಿಗಳಿಗೆ ನೀರು ಕುಡಿಯಲು ಬಹಳ ಉಪಯುಕ್ತವಾಗುತ್ತಿದೆ.</p> <p>ಸದರಿ ನೀರು ಸಂಗ್ರಹಣಾ ವಿನ್ಯಾಸದಿಂದ ಕೆಳಸ್ಥರದ ಕೊಳವೆ ಬಾವಿಗಳಲ್ಲಿ ಅಂತರ್ಜಲ ಮಟ್ಟ ಸುಧಾರಣೆಯಾಗಿರುತ್ತದೆ.</p> <p>ನೀರು ಸಂಗ್ರಹಣಾ ವಿನ್ಯಾಸದ ಸುತ್ತಮುತ್ತಲಿನ ರೈತ ಜಮೀನುಗಳಲ್ಲಿ ಬೆಳೆದಂತಹ ಬೆಳೆಗಳಿಗೆ ರಕ್ಷಣಾತ್ಮಕ ನೀರು ಒದಗಿಸಲು ಸಹಕಾರಿಯಾಗಿರುತ್ತದೆ.</p>

**ಜಲಾನಯನ ಯೋಜನೆಗಳ ಚಟುವಟಿಕೆ/ಕಾಮಗಾರಿಗಳನ್ನು ಅಂತರ್ಜಾಲದಲ್ಲಿ ಅಳವಡಿಸಲು ಸಂಕ್ಷಿಪ್ತ ಮಾಹಿತಿ**

ಯೋಜನೆಯ ಹೆಸರು:	<b>PMKSY WDC-2.0</b>
ವರ್ಷ:	<b>2022-23</b>
ಕಾಮಗಾರಿಯ/ ಚಟುವಟಿಕೆಯ ಹೆಸರು:	<b>ಗೋಕಟ್ಟೆ-2</b>
ಕಾಮಗಾರಿ/ಚಟುವಟಿಕೆಯ ಛಾಯಾಚಿತ್ರ (photo with Lat & Long)	
ಸರ್ವೆ ನಂಬರ್:	<b>24</b>
ಅಕ್ಷಾಂಶ ಮತ್ತು ರೇಖಾಂಶ:	<b>N-13.440132</b> <b>E-77.001033</b>
ಗ್ರಾಮ:	<b>ಕೋಡಿಗೇನಹಳ್ಳಿ</b>
ತಾಲ್ಲೂಕು:	<b>ಚಿಂತಾಮಣಿ</b>
ಜಿಲ್ಲೆ:	<b>ಚಿಕ್ಕಬಳ್ಳಾಪುರ</b>
ಕಾಮಗಾರಿ/ ಚಟುವಟಿಕೆಯ ಅಂದಾಜು ಮೊತ್ತ (ರೂಪಾಯಿಗಳಲ್ಲಿ)	<b>3,12,000</b>
ಕಾಮಗಾರಿ/ ಚಟುವಟಿಕೆಯ ಕುರಿತು ಸಂಕ್ಷಿಪ್ತ ವಿವರ (ಸಮುದಾಯ ಕಾಮಗಾರಿಯಾಗಿದ್ದರೆ ಅಂದಾಜು ನೀರು ಸಂಗ್ರಹಣೆ (Cubic Meter), ರಕ್ಷಣಾತ್ಮಕ ನೀರಾವರಿ ಪ್ರದೇಶ, ಫಲಾನುಭವಿಗಳ ಸಂಖ್ಯೆ, ವೈಯಕ್ತಿಕ ಕಾಮಗಾರಿಯಾಗಿದ್ದರೆ, ಫಲಾನುಭವಿ ಹೆಸರು, ಚಟುವಟಿಕೆಯಿಂದ ಪಡೆಯುತ್ತಿರುವ ಲಾಭ)	<p><b>ಗೋಕಟ್ಟೆ-02</b> ಕಾಮಗಾರಿಯಲ್ಲಿ, 3500 ಘನಮೀಟರ್ ನೀರು ಶೇಖರಣೆಯಾಗುತ್ತದೆ. ಸದರಿ ನೀರು ಸಂಗ್ರಹಣಾ ವಿನ್ಯಾಸದಿಂದ ಸುತ್ತಮುತ್ತಲಿನ ಗ್ರಾಮಗಳ ದನಕರುಗಳಿಗೆ ಹಾಗೂ ಪ್ರಾಣಿಪಕ್ಷಿಗಳಿಗೆ ನೀರು ಕುಡಿಯಲು ಬಹಳ ಉಪಯುಕ್ತವಾಗುತ್ತಿದೆ.</p> <p>ಸದರಿ ನೀರು ಸಂಗ್ರಹಣಾ ವಿನ್ಯಾಸದಿಂದ ಕೆಳಸ್ಥರದ ಕೊಳವೆ ಬಾವಿಗಳಲ್ಲಿ ಅಂತರ್ಜಲ ಮಟ್ಟ ಸುಧಾರಣೆಯಾಗಿರುತ್ತದೆ.</p> <p>ನೀರು ಸಂಗ್ರಹಣಾ ವಿನ್ಯಾಸದ ಅಕ್ಕಪಕ್ಕದ ಜಮೀನುಗಳಲ್ಲಿ ಬೆಳೆದಂತಹ ಬೆಳೆಗಳಿಗೆ ರಕ್ಷಣಾತ್ಮಕ ನೀರು ಒದಗಿಸಲು ಸಹಕಾರಿಯಾಗಿರುತ್ತದೆ.</p>

**ಜಲಾನಯನ ಯೋಜನೆಗಳ ಚಟುವಟಿಕೆ/ಕಾಮಗಾರಿಗಳನ್ನು ಅಂತರ್ಜಾಲದಲ್ಲಿ ಅಳವಡಿಸಲು ಸಂಕ್ಷಿಪ್ತ ಮಾಹಿತಿ**

ಯೋಜನೆಯ ಹೆಸರು:	PMKSY WDC-2.0
ವರ್ಷ:	2022-23
ಕಾಮಗಾರಿಯ/ ಚಟುವಟಿಕೆಯ ಹೆಸರು:	ಗೋಕಟ್ಟೆ-1
ಕಾಮಗಾರಿ/ಚಟುವಟಿಕೆಯ ಛಾಯಾಚಿತ್ರ (photo with Lat & Long)	
ಸರ್ವೆ ನಂಬರ್:	12
ಅಕ್ಷಾಂಶ ಮತ್ತು ರೇಖಾಂಶ:	N-13.440816 E-77.007318
ಗ್ರಾಮ:	ಶ್ರೀನಿವಾಸಪುರ
ತಾಲ್ಲೂಕು:	ಚಿಂತಾಮಣಿ
ಜಿಲ್ಲೆ:	ಚಿಕ್ಕಬಳ್ಳಾಪುರ
ಕಾಮಗಾರಿ/ ಚಟುವಟಿಕೆಯ ಅಂದಾಜು ಮೊತ್ತ (ರೂಪಾಯಿಗಳಲ್ಲಿ)	2,99,000
ಕಾಮಗಾರಿ/ ಚಟುವಟಿಕೆಯ ಕುರಿತು ಸಂಕ್ಷಿಪ್ತ ವಿವರ (ಸಮುದಾಯ ಕಾಮಗಾರಿಯಾಗಿದ್ದರೆ ಅಂದಾಜು ನೀರು ಸಂಗ್ರಹಣೆ (Cubic Meter), ರಕ್ಷಣಾತ್ಮಕ ನೀರಾವರಿ ಪ್ರದೇಶ, ಫಲಾನುಭವಿಗಳ ಸಂಖ್ಯೆ, ವೈಯಕ್ತಿಕ ಕಾಮಗಾರಿಯಾಗಿದ್ದರೆ, ಫಲಾನುಭವಿ ಹೆಸರು, ಚಟುವಟಿಕೆಯಿಂದ ಪಡೆಯುತ್ತಿರುವ ಲಾಭ)	<p>ಗೋಕಟ್ಟೆ-01 ಕಾಮಗಾರಿಯಲ್ಲಿ, 3500 ಘನಮೀಟರ್ ನೀರು ಶೇಖರಣೆಯಾಗುತ್ತದೆ. ಸದರಿ ನೀರು ಸಂಗ್ರಹಣಾ ವಿನ್ಯಾಸದಿಂದ ಸುತ್ತಮುತ್ತಲಿನ ಗ್ರಾಮಗಳ ದನಕರುಗಳಿಗೆ ಹಾಗೂ ಪ್ರಾಣಿಪಕ್ಷಿಗಳಿಗೆ ನೀರು ಕುಡಿಯಲು ಬಹಳ ಉಪಯುಕ್ತವಾಗುತ್ತಿದೆ.</p> <p>ಸದರಿ ನೀರು ಸಂಗ್ರಹಣಾ ವಿನ್ಯಾಸದಿಂದ ಕೆಳಸ್ಥರದ ಕೊಳವೆ ಬಾವಿಗಳಲ್ಲಿ ಅಂತರ್ಜಲ ಮಟ್ಟ ಸುಧಾರಣೆಯಾಗಿರುತ್ತದೆ.</p> <p>ನೀರು ಸಂಗ್ರಹಣಾ ವಿನ್ಯಾಸದ ಅಕ್ಕಪಕ್ಕದ ಜಮೀನುಗಳಲ್ಲಿ ಬೆಳೆದಂತಹ ಬೆಳೆಗಳಿಗೆ ರಕ್ಷಣಾತ್ಮಕ ನೀರು ಒದಗಿಸಲು ಸಹಕಾರಿಯಾಗಿರುತ್ತದೆ.</p>

**ಜಲಾನಯನ ಯೋಜನೆಗಳ ಚಟುವಟಿಕೆ/ಕಾಮಗಾರಿಗಳನ್ನು ಅಂತರ್ಜಾಲದಲ್ಲಿ ಅಳವಡಿಸಲು ಸಂಕ್ಷಿಪ್ತ ಮಾಹಿತಿ**

ಯೋಜನೆಯ ಹೆಸರು:	<b>PMKSY WDC-2.0</b>
ವರ್ಷ:	<b>2022-23</b>
ಕಾಮಗಾರಿಯ/ ಚಟುವಟಿಕೆಯ ಹೆಸರು:	<b>ತಡೆ ಅಣೆ-01</b>
ಕಾಮಗಾರಿ/ಚಟುವಟಿಕೆಯ ಛಾಯಾಚಿತ್ರ (photo with Lat & Long)	
ಸರ್ವೆ ನಂಬರ್:	<b>25</b>
ಅಕ್ಷಾಂಶ ಮತ್ತು ರೇಖಾಂಶ:	<b>N-13416618 E-77.986672</b>
ಗ್ರಾಮ:	<b>ಲಕ್ಷ್ಮೀದೇವನಕೋಟೆ</b>
ತಾಲ್ಲೂಕು:	<b>ಚಿಂತಾಮಣಿ</b>
ಜಿಲ್ಲೆ:	<b>ಚಿಕ್ಕಬಳ್ಳಾಪುರ</b>
ಕಾಮಗಾರಿ/ ಚಟುವಟಿಕೆಯ ಅಂದಾಜು ಮೊತ್ತ (ರೂಪಾಯಿಗಳಲ್ಲಿ)	<b>4,99,700</b>
ಕಾಮಗಾರಿ/ ಚಟುವಟಿಕೆಯ ಕುರಿತು ಸಂಕ್ಷಿಪ್ತ ವಿವರ (ಸಮುದಾಯ ಕಾಮಗಾರಿಯಾಗಿದ್ದರೆ ಅಂದಾಜು ನೀರು ಸಂಗ್ರಹಣೆ (Cubic Meter), ರಕ್ಷಣಾತ್ಮಕ ನೀರಾವರಿ ಪ್ರದೇಶ, ಫಲಾನುಭವಿಗಳ ಸಂಖ್ಯೆ, ವೈಯಕ್ತಿಕ ಕಾಮಗಾರಿಯಾಗಿದ್ದರೆ, ಫಲಾನುಭವಿ ಹೆಸರು, ಚಟುವಟಿಕೆಯಿಂದ ಪಡೆಯುತ್ತಿರುವ ಲಾಭ)	<p>ಲಕ್ಷ್ಮೀದೇವನಕೋಟೆ ತಡೆ ಅಣೆ-01 ಕಾಮಗಾರಿಯಲ್ಲಿ 1200 ಘನಮೀಟರ್ ನೀರು ಶೇಕರಣೆಯಾಗುತ್ತದೆ.</p> <p>ಸದರಿ ನೀರು ಸಂಗ್ರಹಣಾ ವಿನ್ಯಾಸದಿಂದ ಸುತ್ತಮುತ್ತಲಿನ ದನಕರುಗಳಿಗೆ ಹಾಗೂ ಪ್ರಾಣಿಪಕ್ಷಿಗಳಿಗೆ ನೀರು ಕುಡಿಯಲು ಬಹಳ ಉಪಯುಕ್ತವಾಗುತ್ತಿದೆ.</p> <p>ಸದರಿ ನೀರು ಸಂಗ್ರಹಣಾ ವಿನ್ಯಾಸದಿಂದ ಕೆಳಸ್ಥರದ ಕೊಳವೆ ಬಾವಿಗಳಲ್ಲಿ ಅಂತರ್ಜಲ ಮಟ್ಟ ಸುಧಾರಣೆಯಾಗಿರುತ್ತದೆ.</p> <p>ಪಕ್ಕದ ಜಮೀನುಗಳ ರೈತರ ಬೆಳೆಗಳಲ್ಲಿ ಬೆಳೆದಂತಹ ಬೆಳೆಗಳಿಗೆ ರಕ್ಷಣಾತ್ಮಕ ನೀರು ಒದಗಿಸಲು ಸಹಕಾರಿಯಾಗಿದೆ.</p>



**ಜಲಾನಯನ ಯೋಜನೆಗಳ ಚಟುವಟಿಕೆ/ಕಾಮಗಾರಿಗಳನ್ನು ಅಂತರ್ಜಾಲದಲ್ಲಿ ಅಳವಡಿಸಲು ಸಂಕ್ಷಿಪ್ತ ಪ್ರಮಾಹಿತಿ**

ಯೋಜನೆಯ ಹೆಸರು:	<b>PMKSY WDC-2.0</b>
ವರ್ಷ:	<b>2022-23</b>
ಕಾಮಗಾರಿಯ/ ಚಟುವಟಿಕೆಯ ಹೆಸರು:	<b>ತಡೆಅಣೆ-01</b>
ಕಾಮಗಾರಿ/ಚಟುವಟಿಕೆಯ ಛಾಯಾಚಿತ್ರ (photo with Lat & Long)	
ಸರ್ವೆ ನಂಬರ್:	<b>15</b>
ಅಕ್ಷಾಂಶ ಮತ್ತು ರೇಖಾಂಶ:	<b>N-13416618 E-77.986672</b>
ಗ್ರಾಮ:	<b>ಚಾಂಡ್ರಹಳ್ಳಿ</b>
ತಾಲ್ಲೂಕು:	<b>ಚಿಂತಾಮಣಿ</b>
ಜಿಲ್ಲೆ:	<b>ಬಿಕ್ಕಬಳ್ಳಾಪುರ</b>
ಕಾಮಗಾರಿ/ ಚಟುವಟಿಕೆಯ ಅಂದಾಜು ಮೊತ್ತ (ರೂಪಾಯಿಗಳಲ್ಲಿ)	<b>4,99,600</b>
ಕಾಮಗಾರಿ/ ಚಟುವಟಿಕೆಯ ಕುರಿತು ಸಂಕ್ಷಿಪ್ತ ವಿವರ (ಸಮುದಾಯ ಕಾಮಗಾರಿಯಾಗಿದ್ದರೆ ಅಂದಾಜು ನೀರು ಸಂಗ್ರಹಣೆ (Cubic Meter), ರಕ್ಷಣಾತ್ಮಕ ನೀರಾವರಿ ಪ್ರದೇಶ, ಫಲಾನುಭವಿಗಳ ಸಂಖ್ಯೆ, ವೈಯಕ್ತಿಕ ಕಾಮಗಾರಿಯಾಗಿದ್ದರೆ, ಫಲಾನುಭವಿ ಹೆಸರು, ಚಟುವಟಿಕೆಯಿಂದ ಪಡೆಯುತ್ತಿರುವ ಲಾಭ)	<p><b>ತಡೆಅಣೆ-01</b> ಕಾಮಗಾರಿಯಲ್ಲಿ 1200 ಘನಮೀಟರ್ ನೀರು ಶೇಖರಣೆಯಾಗುತ್ತದೆ. ಸದರಿ ನೀರು ಸಂಗ್ರಹಣಾ ವಿನ್ಯಾಸದಿಂದ ಸುತ್ತಮುತ್ತಲಿನ ದನಕರುಗಳಿಗೆ ಹಾಗೂ ಪ್ರಾಣಿಪಕ್ಷಿಗಳಿಗೆ ನೀರು ಕುಡಿಯಲು ಬಹಳ ಉಪಯುಕ್ತವಾಗುತ್ತಿದೆ.</p> <p>ಸದರಿ ನೀರು ಸಂಗ್ರಹಣಾ ವಿನ್ಯಾಸದಿಂದ ಕೆಳಸ್ಥರದ ಕೊಳವೆ ಬಾವಿಗಳಲ್ಲಿ ಅಂತರ್ಜಲ ಮಟ್ಟ ಸುಧಾರಣೆಯಾಗಿರುತ್ತದೆ.</p> <p>ಪಕ್ಕದ ಜಮೀನುಗಳಿಗೆ ತರಬೆಳೆಗಳಲ್ಲಿ ಬೆಳೆದಂತಹ ಬೆಳೆಗಳಿಗೆ ರಕ್ಷಣಾತ್ಮಕ ನೀರು ಒದಗಿಸಲು ಸಹಕಾರಿಯಾಗಿದೆ.</p>

ಜಲಾನಯನ ಯೋಜನೆಗಳ ಚಟುವಟಿಕೆ/ಕಾಮಗಾರಿಗಳನ್ನು ಅಂತರ್ಜಾಲದಲ್ಲಿ ಅಳವಡಿಸಲು ಸಂಕ್ಷಿಪ್ತ ಮಾಹಿತಿ

ಯೋಜನೆಯ ಹೆಸರು:	PMKSY WDC-2.0
ವರ್ಷ:	2022-23
ಕಾಮಗಾರಿಯ/ ಚಟುವಟಿಕೆಯ ಹೆಸರು:	ಗೋಕಟ್ಟೆ-03
ಕಾಮಗಾರಿ/ಚಟುವಟಿಕೆಯ ಛಾಯಾಚಿತ್ರ (photo with Lat & Long)	
ಸರ್ವೆ ನಂಬರ್:	24
ಅಕ್ಷಾಂಶ ಮತ್ತು ರೇಖಾಂಶ:	N-13.442822 E-77.003497
ಗ್ರಾಮ:	ಕೋಡಿಗಿನಹಳ್ಳಿ
ತಾಲ್ಲೂಕು:	ಚಿಂತಾಮಣಿ
ಜಿಲ್ಲೆ:	ಚಿಕ್ಕಬಳ್ಳಾಪುರ
ಕಾಮಗಾರಿ/ ಚಟುವಟಿಕೆಯ ಅಂದಾಜು ಮೊತ್ತ (ರೂಪಾಯಿಗಳಲ್ಲಿ)	3,55,000
ಕಾಮಗಾರಿ/ ಚಟುವಟಿಕೆಯ ಕುರಿತು ಸಂಕ್ಷಿಪ್ತ ವಿವರ (ಸಮುದಾಯ ಕಾಮಗಾರಿಯಾಗಿದ್ದರೆ ಅಂದಾಜು ನೀರು ಸಂಗ್ರಹಣೆ (Cubic Meter), ರಕ್ಷಣಾತ್ಮಕ ನೀರಾವರಿ ಪ್ರದೇಶ, ಫಲಾನುಭವಿಗಳ ಸಂಖ್ಯೆ, ವೈಯಕ್ತಿಕ ಕಾಮಗಾರಿಯಾಗಿದ್ದರೆ, ಫಲಾನುಭವಿ ಹೆಸರು, ಚಟುವಟಿಕೆಯಿಂದ ಪಡೆಯುತ್ತಿರುವ ಲಾಭ)	<p>ಗೋಕಟ್ಟೆ-03 ಕಾಮಗಾರಿಯಲ್ಲಿ, 2200 ಘನಮೀಟರ್ ನೀರು ಶೇಖರಣೆಯಾಗುತ್ತದೆ. ಸದರಿ ನೀರು ಸಂಗ್ರಹಣಾ ವಿನ್ಯಾಸದಿಂದ ಸುತ್ತಮುತ್ತಲಿನ ಗ್ರಾಮಗಳ ದನಕರುಗಳಿಗೆ ಹಾಗೂ ಪ್ರಾಣಿಪಕ್ಷಿಗಳಿಗೆ ನೀರು ಕುಡಿಯಲು ಬಹಳ ಉಪಯುಕ್ತವಾಗುತ್ತಿದೆ.</p> <p>ಸದರಿ ನೀರು ಸಂಗ್ರಹಣಾ ವಿನ್ಯಾಸದಿಂದ ಕೆಳಸ್ಥರದ ಕೊಳವೆ ಬಾವಿಗಳಲ್ಲಿ ಅಂತರ್ಜಲ ಮಟ್ಟವು ಧಾರಣೆಯಾಗಿರುತ್ತದೆ.</p> <p>ನೀರು ಸಂಗ್ರಹಣಾ ವಿನ್ಯಾಸದ ಅಕ್ಕಪಕ್ಕದ ಜಮೀನುಗಳಲ್ಲಿ ಬೆಳೆದಂತಹ ಬೆಳೆಗಳಿಗೆ ರಕ್ಷಣಾತ್ಮಕ ನೀರು ಒದಗಿಸಲು ಸಹಕಾರಿಯಾಗಿರುತ್ತದೆ.</p>

**ಜಲಾನಯನ ಯೋಜನೆಗಳ ಚಟುವಟಿಕೆ/ಕಾಮಗಾರಿಗಳನ್ನು ಅಂತರ್ಜಾಲದಲ್ಲಿ ಅಳವಡಿಸಲು ಸಂಕ್ಷಿಪ್ತ ಮಾಹಿತಿ**

ಯೋಜನೆಯ ಹೆಸರು:	<b>PMKSY WDC-2.0</b>
ವರ್ಷ:	<b>2022-23</b>
ಕಾಮಗಾರಿಯ/ ಚಟುವಟಿಕೆಯ ಹೆಸರು:	<b>ಗೋಕಟ್ಟೆ-02</b>
ಕಾಮಗಾರಿ/ಚಟುವಟಿಕೆಯ ಛಾಯಾಚಿತ್ರ (photo with Lat & Long)	
ಸರ್ವೆ ನಂಬರ್:	<b>31</b>
ಅಕ್ಷಾಂಶ ಮತ್ತು ರೇಖಾಂಶ:	<b>N-13.40717 E-77.982209</b>
ಗ್ರಾಮ:	<b>ಉಲವಕಾಯಲಹಳ್ಳಿ</b>
ತಾಲ್ಲೂಕು:	<b>ಚಿಂತಾಮಣಿ</b>
ಜಿಲ್ಲೆ:	<b>ಚಿಕ್ಕಬಳ್ಳಾಪುರ</b>
ಕಾಮಗಾರಿ/ ಚಟುವಟಿಕೆಯ ಅಂದಾಜು ಮೊತ್ತ (ರೂಪಾಯಿಗಳಲ್ಲಿ)	<b>3,75,000</b>
ಕಾಮಗಾರಿ/ ಚಟುವಟಿಕೆಯ ಕುರಿತು ಸಂಕ್ಷಿಪ್ತ ವಿವರ (ಸಮುದಾಯ ಕಾಮಗಾರಿಯಾಗಿದ್ದರೆ ಅಂದಾಜು ನೀರು ಸಂಗ್ರಹಣೆ (Cubic Meter), ರಕ್ಷಣಾತ್ಮಕ ನೀರಾವರಿ ಪ್ರದೇಶ, ಫಲಾನುಭವಿಗಳ ಸಂಖ್ಯೆ, ವೈಯಕ್ತಿಕ ಕಾಮಗಾರಿಯಾಗಿದ್ದರೆ, ಫಲಾನುಭವಿ ಹೆಸರು, ಚಟುವಟಿಕೆಯಿಂದ ಪಡೆಯುತ್ತಿರುವ ಲಾಭ)	<p>ಗೋಕಟ್ಟೆ ಕಾಮಗಾರಿಯಲ್ಲಿ, 3500 ಘನಮೀಟರ್ ನೀರು ಶೇಖರಣೆಯಾಗುತ್ತದೆ. ಸದರಿ ನೀರು ಸಂಗ್ರಹಣಾ ವಿನ್ಯಾಸದಿಂದ ಸುತ್ತಮುತ್ತಲಿನ ಗ್ರಾಮಗಳ ದನಕರುಗಳಿಗೆ ಹಾಗೂ ಪ್ರಾಣಿ ಪಕ್ಷಿಗಳಿಗೆ ನೀರು ಕುಡಿಯಲು ಬಹಳ ಉಪಯುಕ್ತವಾಗುತ್ತಿದೆ.</p> <p>ಸದರಿ ನೀರು ಸಂಗ್ರಹಣಾ ವಿನ್ಯಾಸದಿಂದ ಕೆಳಸ್ಥರದ ಕೊಳವೆ ಬಾವಿಗಳಲ್ಲಿ ಅಂತರ್ಜಲ ಮಟ್ಟವು ಧಾರಣೆಯಾಗಿರುತ್ತದೆ.</p> <p>ನೀರು ಸಂಗ್ರಹಣಾ ವಿನ್ಯಾಸದ ಅಕ್ಕಪಕ್ಕದ ಜಮೀನುಗಳಲ್ಲಿ ಬೆಳೆದಂತಹ ಬೆಳೆಗಳಿಗೆ ರಕ್ಷಣಾತ್ಮಕ ನೀರು ಒದಗಿಸಲು ಸಹಕಾರಿಯಾಗಿರುತ್ತದೆ.</p>

**ಜಲಾನಯನ ಯೋಜನೆಗಳ ಚಟುವಟಿಕೆ/ಕಾಮಗಾರಿಗಳನ್ನು ಅಂತರ್ಜಾಲದಲ್ಲಿ ಅಳವಡಿಸಲು ಸಂಕ್ಷಿಪ್ತ ಪ್ರಮಾಹಿತಿ**

ಯೋಜನೆಯ ಹೆಸರು:	<b>PMKSY WDC-2.0</b>
ವರ್ಷ:	<b>2022-23</b>
ಕಾಮಗಾರಿಯ/ ಚಟುವಟಿಕೆಯ ಹೆಸರು:	<b>ಗೋಕಟ್ಟೆ-01</b>
ಕಾಮಗಾರಿ/ಚಟುವಟಿಕೆಯ ಛಾಯಾಚಿತ್ರ (photo with Lat & Long)	
ಸರ್ವೆ ನಂಬರ್:	<b>100</b>
ಅಕ್ಷಾಂಶ ಮತ್ತು ರೇಖಾಂಶ:	<b>N-13.427193 E-77.04038</b>
ಗ್ರಾಮ:	<b>ನಾಯನಹಳ್ಳಿ</b>
ತಾಲ್ಲೂಕು:	<b>ಚಿಂತಾಮಣಿ</b>
ಜಿಲ್ಲೆ:	<b>ಚಿಕ್ಕಬಳ್ಳಾಪುರ</b>
ಕಾಮಗಾರಿ/ ಚಟುವಟಿಕೆಯ ಅಂದಾಜು ಮೊತ್ತ (ರೂಪಾಯಿಗಳಲ್ಲಿ)	<b>3,87,000</b>
ಕಾಮಗಾರಿ/ ಚಟುವಟಿಕೆಯ ಕುರಿತು ಸಂಕ್ಷಿಪ್ತ ವಿವರ (ಸಮುದಾಯ ಕಾಮಗಾರಿಯಾಗಿದ್ದರೆ ಅಂದಾಜು ನೀರು ಸಂಗ್ರಹಣೆ (Cubic Meter), ರಕ್ಷಣಾತ್ಮಕ ನೀರಾವರಿ ಪ್ರದೇಶ, ಫಲಾನುಭವಿಗಳ ಸಂಖ್ಯೆ, ವೈಯಕ್ತಿಕ ಕಾಮಗಾರಿಯಾಗಿದ್ದರೆ, ಫಲಾನುಭವಿ ಹೆಸರು, ಚಟುವಟಿಕೆಯಿಂದ ಪಡೆಯುತ್ತಿರುವ ಲಾಭ)	<p>ಗೋಕಟ್ಟೆ ಕಾಮಗಾರಿಯಲ್ಲಿ 2200 ಘನಮೀಟರ್ ನೀರು ಶೇಖರಣೆಯಾಗುತ್ತದೆ. ಸದರಿ ನೀರು ಸಂಗ್ರಹಣಾ ವಿನ್ಯಾಸದಿಂದ ಸುತ್ತಮುತ್ತಲಿನ ಗ್ರಾಮಗಳ ದನಕರುಗಳಿಗೆ ಹಾಗೂ ಪ್ರಾಣಿಪಕ್ಷಿಗಳಿಗೆ ನೀರು ಕುಡಿಯಲು ಬಹಳ ಉಪಯುಕ್ತವಾಗುತ್ತಿದೆ.</p> <p>ಸದರಿ ನೀರು ಸಂಗ್ರಹಣಾ ವಿನ್ಯಾಸದಿಂದ ಕೆಳಸ್ಥರದ ಕೊಳವೆ ಬಾವಿಗಳಲ್ಲಿ ಅಂತರ್ಜಲ ಮಟ್ಟ ಸುಧಾರಣೆಯಾಗಿರುತ್ತದೆ.</p> <p>ನೀರು ಸಂಗ್ರಹಣಾ ವಿನ್ಯಾಸದ ಅಕ್ಕಪಕ್ಕದ ಜಮೀನುಗಳಲ್ಲಿ ಬೆಳೆದಂತಹ ಬೆಳೆಗಳಿಗೆ ರಕ್ಷಣಾತ್ಮಕ ನೀರು ಒದಗಿಸಲು ಸಹಕಾರಿಯಾಗಿರುತ್ತದೆ.</p>

**ಜಲಾನಯನ ಯೋಜನೆಗಳ ಚಟುವಟಿಕೆ/ಕಾಮಗಾರಿಗಳನ್ನು ಅಂತರ್ಜಾಲದಲ್ಲಿ ಅಳವಡಿಸಲು ಸಂಕ್ಷಿಪ್ತ ಪ್ರಮಾಹಿತಿ**

ಯೋಜನೆಯ ಹೆಸರು:	<b>PMKSY WDC-2.0</b>
ವರ್ಷ:	<b>2022-23</b>
ಕಾಮಗಾರಿಯ/ ಚಟುವಟಿಕೆಯ ಹೆಸರು:	<b>ನಾಲಾಬದು-01</b>
ಕಾಮಗಾರಿ/ಚಟುವಟಿಕೆಯ ಛಾಯಾಚಿತ್ರ (photo with Lat & Long)	
ಸರ್ವೆ ನಂಬರ್:	<b>108</b>
ಅಕ್ಷಾಂಶ ಮತ್ತು ರೇಖಾಂಶ:	<b>N-13.400185 E-77.038851</b>
ಗ್ರಾಮ:	<b>ತಿಮ್ಮಸಂದ್ರ</b>
ತಾಲ್ಲೂಕು:	<b>ಚಿಂತಾಮಣಿ</b>
ಜಿಲ್ಲೆ:	<b>ಚಿಕ್ಕಬಳ್ಳಾಪುರ</b>
ಕಾಮಗಾರಿ/ ಚಟುವಟಿಕೆಯ ಅಂದಾಜು ಮೊತ್ತ (ರೂಪಾಯಿಗಳಲ್ಲಿ)	<b>4,94,000</b>
ಕಾಮಗಾರಿ/ ಚಟುವಟಿಕೆಯ ಕುರಿತು ಸಂಕ್ಷಿಪ್ತ ವಿವರ (ಸಮುದಾಯ ಕಾಮಗಾರಿಯಾಗಿದ್ದರೆ ಅಂದಾಜು ನೀರು ಸಂಗ್ರಹಣೆ (Cubic Meter), ರಕ್ಷಣಾತ್ಮಕ ನೀರಾವರಿ ಪ್ರದೇಶ, ಫಲಾನುಭವಿಗಳ ಸಂಖ್ಯೆ, ವೈಯಕ್ತಿಕ ಕಾಮಗಾರಿಯಾಗಿದ್ದರೆ, ಫಲಾನುಭವಿ ಹೆಸರು, ಚಟುವಟಿಕೆಯಿಂದ ಪಡೆಯುತ್ತಿರುವ ಲಾಭ)	<p>ನಾಲಾಬದು ಕಾಮಗಾರಿಯಲ್ಲಿ 2800 ಘನ ಮೀಟರ್ ನೀರು ಶೇಖರಣೆಯಾಗುತ್ತದೆ. ಸದರಿ ನೀರು ಸಂಗ್ರಹಣಾ ವಿನ್ಯಾಸದಿಂದ ಸುತ್ತಮುತ್ತಲಿನ ಗ್ರಾಮಗಳ ದನಕರುಗಳಿಗೆ ಹಾಗೂ ಪ್ರಾಣಿಪಕ್ಷಿಗಳಿಗೆ ನೀರು ಕುಡಿಯಲು ಬಹಳ ಉಪಯುಕ್ತವಾಗುತ್ತಿದೆ.</p> <p>ಸದರಿ ನೀರು ಸಂಗ್ರಹಣಾ ವಿನ್ಯಾಸದಿಂದ ಕೆಳಸ್ಥರದ ಕೊಳವೆ ಬಾವಿಗಳಲ್ಲಿ ಅಂತರ್ಜಲ ಮಟ್ಟವು ಧಾರಣೆಯಾಗಿರುತ್ತದೆ.</p> <p>ನೀರು ಸಂಗ್ರಹಣಾ ವಿನ್ಯಾಸದ ಅಕ್ಕಪಕ್ಕದ ಜಮೀನುಗಳಲ್ಲಿ ಬೆಳೆದಂತಹ ಬೆಳೆಗಳಿಗೆ ರಕ್ಷಣಾತ್ಮಕ ನೀರು ಒದಗಿಸಲು ಸಹಕಾರಿಯಾಗಿರುತ್ತದೆ.</p>


**ಜಲಾನಯನ ಯೋಜನೆಗಳ ಚಟುವಟಿಕೆ/ಕಾಮಗಾರಿಗಳನ್ನು ಅಂತರ್ಜಾಲದಲ್ಲಿ ಅಳವಡಿಸಲು ಸಂಕ್ಷಿಪ್ತ ಮಾಹಿತಿ**

ಯೋಜನೆಯ ಹೆಸರು:	<b>PMKSY WDC-2.0</b>
ವರ್ಷ:	<b>2022-23</b>
ಕಾಮಗಾರಿಯ/ ಚಟುವಟಿಕೆಯ ಹೆಸರು:	<b>ಗೋಕಟ್ಟಿ-01</b>
ಕಾಮಗಾರಿ/ಚಟುವಟಿಕೆಯ ಛಾಯಾಚಿತ್ರ (photo with Lat & Long)	
ಸರ್ವೆ ನಂಬರ್:	<b>128</b>
ಅಕ್ಷಾಂಶ ಮತ್ತು ರೇಖಾಂಶ:	<b>N-13. 401358 E-77.024739</b>
ಗ್ರಾಮ:	<b>ಕೋನಪಲ್ಲಿ</b>
ತಾಲ್ಲೂಕು:	<b>ಚಿಂತಾಮಣಿ</b>
ಜಿಲ್ಲೆ:	<b>ಚಿಕ್ಕಬಳ್ಳಾಪುರ</b>
ಕಾಮಗಾರಿ/ ಚಟುವಟಿಕೆಯ ಅಂದಾಜು ಮೊತ್ತ (ರೂಪಾಯಿಗಳಲ್ಲಿ)	<b>3,23,000</b>
ಕಾಮಗಾರಿ/ ಚಟುವಟಿಕೆಯ ಕುರಿತು ಸಂಕ್ಷಿಪ್ತ ವಿವರ (ಸಮುದಾಯ ಕಾಮಗಾರಿಯಾಗಿದ್ದರೆ ಅಂದಾಜು ನೀರು ಸಂಗ್ರಹಣೆ (Cubic Meter), ರಕ್ಷಣಾತ್ಮಕ ನೀರಾವರಿ ಪ್ರದೇಶ, ಫಲಾನುಭವಿಗಳ ಸಂಖ್ಯೆ, ವೈಯಕ್ತಿಕ ಕಾಮಗಾರಿಯಾಗಿದ್ದರೆ, ಫಲಾನುಭವಿ ಹೆಸರು, ಚಟುವಟಿಕೆಯಿಂದ ಪಡೆಯುತ್ತಿರುವ ಲಾಭ)	<p><b>ಗೋಕಟ್ಟಿ-01 ಕಾಮಗಾರಿಯಲ್ಲಿ 2200 ಘನಮೀಟರ್ ನೀರು ಶೇಖರಣೆಯಾಗುತ್ತದೆ. ಸದರಿ ನೀರು ಸಂಗ್ರಹಣಾ ವಿನ್ಯಾಸದಿಂದ ಸುತ್ತಮುತ್ತಲಿನ ಗ್ರಾಮಗಳ ದನಕರುಗಳಿಗೆ ಹಾಗೂ ಪ್ರಾಣಿಪಕ್ಷಿಗಳಿಗೆ ನೀರು ಕುಡಿಯಲು ಬಹಳ ಉಪಯುಕ್ತವಾಗುತ್ತಿದೆ.</b></p> <p><b>ಸದರಿ ನೀರು ಸಂಗ್ರಹಣಾ ವಿನ್ಯಾಸದಿಂದ ಕೆಳಸ್ಥರದ ಕೊಳವೆ ಬಾವಿಗಳಲ್ಲಿ ಅಂತರ್ಜಲ ಮಟ್ಟ ಸುಧಾರಣೆಯಾಗಿರುತ್ತದೆ.</b></p> <p><b>ನೀರು ಸಂಗ್ರಹಣಾ ವಿನ್ಯಾಸದ ಅಕ್ಕಪಕ್ಕದ ಜಮೀನುಗಳಲ್ಲಿ ಬೆಳೆದಂತಹ ಬೆಳೆಗಳಿಗೆ ರಕ್ಷಣಾತ್ಮಕ ನೀರು ಒದಗಿಸಲು ಸಹಕಾರಿಯಾಗಿರುತ್ತದೆ.</b></p>

**ಜಲಾನಯನ ಯೋಜನೆಗಳ ಚಟುವಟಿಕೆ/ಕಾಮಗಾರಿಗಳನ್ನು ಅಂತರ್ಜಾಲದಲ್ಲಿ ಅಳವಡಿಸಲು ಸಂಕ್ಷಿಪ್ತ ಮಾಹಿತಿ**

ಯೋಜನೆಯ ಹೆಸರು:	<b>PMKSY WDC-2.0</b>
ವರ್ಷ:	<b>2022-23</b>
ಕಾಮಗಾರಿಯ/ ಚಟುವಟಿಕೆಯ ಹೆಸರು:	<b>ಗೋಕಟೆ-2</b>
ಕಾಮಗಾರಿ/ಚಟುವಟಿಕೆಯ ಛಾಯಾಚಿತ್ರ (photo with Lat & Long)	
ಸರ್ವೆ ನಂಬರ್:	<b>15</b>
ಅಕ್ಷಾಂಶ ಮತ್ತು ರೇಖಾಂಶ:	<b>N-13.42666 E-77.005175</b>
ಗ್ರಾಮ:	<b>ಚಾಂದ್ರಹಳ್ಳಿ</b>
ತಾಲ್ಲೂಕು:	<b>ಚಿಂತಾಮಣಿ</b>
ಜಿಲ್ಲೆ:	<b>ಚಿಕ್ಕಬಳ್ಳಾಪುರ</b>
ಕಾಮಗಾರಿ/ ಚಟುವಟಿಕೆಯ ಅಂದಾಜು ಮೊತ್ತ (ರೂಪಾಯಿಗಳಲ್ಲಿ)	<b>3,75,000</b>
ಕಾಮಗಾರಿ/ ಚಟುವಟಿಕೆಯ ಕುರಿತು ಸಂಕ್ಷಿಪ್ತ ವಿವರ (ಸಮುದಾಯ ಕಾಮಗಾರಿಯಾಗಿದ್ದರೆ ಅಂದಾಜು ನೀರು ಸಂಗ್ರಹಣೆ (Cubic Meter), ರಕ್ಷಣಾತ್ಮಕ ನೀರಾವರಿ ಪ್ರದೇಶ, ಫಲಾನುಭವಿಗಳ ಸಂಖ್ಯೆ, ವೈಯಕ್ತಿಕ ಕಾಮಗಾರಿಯಾಗಿದ್ದರೆ, ಫಲಾನುಭವಿ ಹೆಸರು, ಚಟುವಟಿಕೆಯಿಂದ ಪಡೆಯುತ್ತಿರುವ ಲಾಭ)	<p><b>ಗೋಕಟೆ-02 ಕಾಮಗಾರಿಯಲ್ಲಿ 2200 ಘನಮೀಟರ್ ನೀರು ಶೇಖರಣೆಯಾಗುತ್ತದೆ. ಸದರಿ ನೀರು ಸಂಗ್ರಹಣಾ ವಿನ್ಯಾಸದಿಂದ ಸುತ್ತಮುತ್ತಲಿನ ಗ್ರಾಮಗಳ ದನಕರುಗಳಿಗೆ ಹಾಗೂ ಪ್ರಾಣಿಪಕ್ಷಿಗಳಿಗೆ ನೀರು ಕುಡಿಯಲು ಬಹಳುಪಯುಕ್ತವಾಗುತ್ತಿದೆ.</b></p> <p><b>ಸದರಿ ನೀರು ಸಂಗ್ರಹಣಾ ವಿನ್ಯಾಸದಿಂದ ಕೆಳಸ್ಥರದ ಕೊಳವೆ ಬಾವಿಗಳಲ್ಲಿ ಅಂತರ್ಜಲ ಮಟ್ಟವು ಧಾರಣೆಯಾಗಿರುತ್ತದೆ.</b></p> <p><b>ನೀರು ಸಂಗ್ರಹಣಾ ವಿನ್ಯಾಸದ ಅಕ್ಕಪಕ್ಕದ ಜಮೀನುಗಳಲ್ಲಿ ಬೆಳೆದಂತಹ ಬೆಳೆಗಳಿಗೆ ರಕ್ಷಣಾತ್ಮಕ ನೀರು ಒದಗಿಸಲು ಸಹಕಾರಿಯಾಗಿರುತ್ತದೆ.</b></p>

**ಜಲಾನಯನ ಯೋಜನೆಗಳ ಚಟುವಟಿಕೆ/ಕಾಮಗಾರಿಗಳನ್ನು ಅಂತರ್ಜಾಲದಲ್ಲಿ ಅಳವಡಿಸಲು ಸಂಕ್ಷಿಪ್ತ ಮಾಹಿತಿ**

ಯೋಜನೆಯ ಹೆಸರು:	<b>PMKSY WDC-2.0</b>
ವರ್ಷ:	<b>2022-23</b>
ಕಾಮಗಾರಿಯ/ ಚಟುವಟಿಕೆಯ ಹೆಸರು:	<b>ಬೋಲ್ಡರ್ ತಡೆ-01</b>
ಕಾಮಗಾರಿ/ಚಟುವಟಿಕೆಯ ಛಾಯಾಚಿತ್ರ (photo with Lat & Long)	
ಸರ್ವೆ ನಂಬರ್:	<b>19 ,31</b>
ಅಕ್ಷಾಂಶ ಮತ್ತು ರೇಖಾಂಶ:	<b>N-13.410036 E-77.989996</b>
ಗ್ರಾಮ:	<b>ಎ ಗುಟ್ಟಹಳ್ಳಿ</b>
ತಾಲ್ಲೂಕು:	<b>ಚಿಂತಾಮಣಿ</b>
ಜಿಲ್ಲೆ:	<b>ಚಿಕ್ಕಬಳ್ಳಾಪುರ</b>
ಕಾಮಗಾರಿ/ ಚಟುವಟಿಕೆಯ ಅಂದಾಜು ಮೊತ್ತ (ರೂಪಾಯಿಗಳಲ್ಲಿ)	<b>2,80,000</b>
ಕಾಮಗಾರಿ/ ಚಟುವಟಿಕೆಯ ಕುರಿತು ಸಂಕ್ಷಿಪ್ತ ವಿವರ (ಸಮುದಾಯ ಕಾಮಗಾರಿಯಾಗಿದ್ದರೆ ಅಂದಾಜು ನೀರು ಸಂಗ್ರಹಣೆ (Cubic Meter), ರಕ್ಷಣಾತ್ಮಕ ನೀರಾವರಿ ಪ್ರದೇಶ, ಫಲಾನುಭವಿಗಳ ಸಂಖ್ಯೆ ವೈಯಕ್ತಿಕ ಕಾಮಗಾರಿಯಾಗಿದ್ದರೆ, ಫಲಾನುಭವಿ ಹೆಸರು, ಚಟುವಟಿಕೆಯಿಂದ ಪಡೆಯುತ್ತಿರುವ ಲಾಭ)	<b>ಚಟುವಟಿಕೆ ಹೆಸರು : ಚಾಂಡ್ರಹಳ್ಳಿ ಜಲಾನಯನ ಪ್ರದೇಶದ ನೀರು ಸಂಗ್ರಹಣಾ ರಚನೆಗಳಲ್ಲಿ, ಹೂಳು ನಿಯಂತ್ರಣ.</b>



**ಜಲಾನಯನ ಯೋಜನೆಗಳ ಚಟುವಟಿಕೆ/ಕಾಮಗಾರಿಗಳನ್ನು ಅಂತರ್ಜಾಲದಲ್ಲಿ ಅಳವಡಿಸಲು ಸಂಕ್ಷಿಪ್ತ ಮಾಹಿತಿ**

ಯೋಜನೆಯ ಹೆಸರು:	<b>PMKSY WDC-2.0</b>
ವರ್ಷ:	<b>2022-23</b>
ಕಾಮಗಾರಿಯ/ ಚಟುವಟಿಕೆಯ ಹೆಸರು:	<b>ಗೋಕಟ್ಟೆ-02</b>
ಕಾಮಗಾರಿ/ಚಟುವಟಿಕೆಯ ಛಾಯಾಚಿತ್ರ (photo with Lat & Long)	
ಸರ್ವೆ ನಂಬರ್:	<b>5</b>
ಅಕ್ಷಾಂಶ ಮತ್ತು ರೇಖಾಂಶ:	<b>N-13.431871</b> <b>E-77.996865</b>
ಗ್ರಾಮ:	<b>ಶ್ರೀನಿವಾಸಪುರ</b>
ತಾಲ್ಲೂಕು:	<b>ಚಿಂತಾಮಣಿ</b>
ಜಿಲ್ಲೆ:	<b>ಚಿಕ್ಕಬಳ್ಳಾಪುರ</b>
ಕಾಮಗಾರಿ/ ಚಟುವಟಿಕೆಯ ಅಂದಾಜು ಮೊತ್ತ (ರೂಪಾಯಿಗಳಲ್ಲಿ)	<b>3,45,000</b>
ಕಾಮಗಾರಿ/ ಚಟುವಟಿಕೆಯ ಕುರಿತು ಸಂಕ್ಷಿಪ್ತ ವಿವರ (ಸಮುದಾಯ ಕಾಮಗಾರಿಯಾಗಿದ್ದರೆ ಅಂದಾಜು ನೀರು ಸಂಗ್ರಹಣೆ (Cubic Meter), ರಕ್ಷಣಾತ್ಮಕ ನೀರಾವರಿ ಪ್ರದೇಶ, ಫಲಾನುಭವಿಗಳ ಸಂಖ್ಯೆ, ವೈಯಕ್ತಿಕ ಕಾಮಗಾರಿಯಾಗಿದ್ದರೆ, ಫಲಾನುಭವಿ ಹೆಸರು, ಚಟುವಟಿಕೆಯಿಂದ ಪಡೆಯುತ್ತಿರುವ ಲಾಭ)	<p>ಗೋಕಟ್ಟೆ-02 ಕಾಮಗಾರಿಯಲ್ಲಿ, 3500 ಘನ ಮೀಟರ್ ನೀರು ಶೇಖರಣೆಯಾಗುತ್ತದೆ. ಸದರಿ ನೀರು ಸಂಗ್ರಹಣಾ ವಿನ್ಯಾಸದಿಂದ ಸುತ್ತ ಮುತ್ತಲಿನ ಗ್ರಾಮಗಳ ದನ ಕರುಗಳಿಗೆ ಹಾಗೂ ಪ್ರಾಣಿ ಪಕ್ಷಿಗಳಿಗೆ ನೀರು ಕುಡಿಯಲು ಬಹಳ ಉಪಯುಕ್ತವಾಗುತ್ತಿದೆ. ಸದರಿ ನೀರು ಸಂಗ್ರಹಣಾ ವಿನ್ಯಾಸದಿಂದ ಕೆಳಸ್ಥರದ ಕೊಳವೆಬಾವಿಗಳಲ್ಲಿ ಅಂತರ್ಜಲ ಮಟ್ಟ ಸುಧಾರಣೆಯಾಗಿರುತ್ತದೆ. ಸದರಿ ನೀರು ಸಂಗ್ರಹಣಾ ವಿನ್ಯಾಸದ ಅಕ್ಕಪಕ್ಕದ ಜಮೀನುಗಳಲ್ಲಿ ಬೆಳೆದಂತಹ ಬೆಳೆಗಳಿಗೆ ರಕ್ಷಣಾತ್ಮಕ ನೀರು ಒದಗಿಸಲು ಸಹಕಾರಿಯಾಗಿರುತ್ತದೆ.</p>


**ಜಲಾನಯನ ಯೋಜನೆಗಳ ಚಟುವಟಿಕೆ/ಕಾಮಗಾರಿಗಳನ್ನು ಅಂತರ್ಜಾಲದಲ್ಲಿ ಅಳವಡಿಸಲು ಸಂಕ್ಷಿಪ್ತ ಮಾಹಿತಿ**

ಯೋಜನೆಯ ಹೆಸರು:	<b>PMKSY WDC-2.0</b>
ವರ್ಷ:	<b>2022-23</b>
ಕಾಮಗಾರಿಯ/ ಚಟುವಟಿಕೆಯ ಹೆಸರು:	<b>ಗೋಕಟ್ಟಿ-02</b>
ಕಾಮಗಾರಿ/ಚಟುವಟಿಕೆಯ ಛಾಯಾಚಿತ್ರ (photo with Lat & Long)	
ಸರ್ವೆ ನಂಬರ್:	<b>8</b>
ಅಕ್ಷಾಂಶ ಮತ್ತು ರೇಖಾಂಶ:	<b>N-13.42666 E-78.005175</b>
ಗ್ರಾಮ:	<b>ಲಕ್ಷ್ಮೀದೇವನಕೋಟೆ</b>
ತಾಲ್ಲೂಕು:	<b>ಚಿಂತಾಮಣಿ</b>
ಜಿಲ್ಲೆ:	<b>ಚಿಕ್ಕಬಳ್ಳಾಪುರ</b>
ಕಾಮಗಾರಿ/ ಚಟುವಟಿಕೆಯ ಅಂದಾಜು ಮೊತ್ತ (ರೂಪಾಯಿಗಳಲ್ಲಿ)	<b>4,44,000</b>
ಕಾಮಗಾರಿ/ ಚಟುವಟಿಕೆಯ ಕುರಿತು ಸಂಕ್ಷಿಪ್ತ ವಿವರ (ಸಮುದಾಯ ಕಾಮಗಾರಿಯಾಗಿದ್ದರೆ ಅಂದಾಜು ನೀರು ಸಂಗ್ರಹಣೆ (Cubic Meter), ರಕ್ಷಣಾತ್ಮಕ ನೀರಾವರಿ ಪ್ರದೇಶ, ಫಲಾನುಭವಿಗಳ ಸಂಖ್ಯೆ, ವೈಯಕ್ತಿಕ ಕಾಮಗಾರಿಯಾಗಿದ್ದರೆ, ಫಲಾನುಭವಿ ಹೆಸರು, ಚಟುವಟಿಕೆಯಿಂದ ಪಡೆಯುತ್ತಿರುವ ಲಾಭ)	<p>ಗೋಕಟ್ಟಿ-02 ಕಾಮಗಾರಿಯಲ್ಲಿ, 3500 ಘನ ಮೀಟರ್ ನೀರು ಶೇಕರಣೆಯಾಗುತ್ತದೆ. ಸದರಿ ನೀರು ಸಂಗ್ರಹಣಾ ವಿನ್ಯಾಸದಿಂದ ಸುತ್ತ ಮುತ್ತಲಿನ ಗ್ರಾಮಗಳ ದನ ಕರುಗಳಿಗೆ ಹಾಗೂ ಪ್ರಾಣಿ ಪಕ್ಷಿಗಳಿಗೆ ನೀರು ಕುಡಿಯಲು ಬಹಳ ಉಪಯುಕ್ತವಾಗುತ್ತಿದೆ. ಸದರಿ ನೀರು ಸಂಗ್ರಹಣಾ ವಿನ್ಯಾಸದಿಂದ ಕೆಳಸ್ಥರದ ಕೊಳವೆಬಾವಿಗಳಲ್ಲಿ ಅಂತರ್ಜಲ ಮಟ್ಟ ಸುಧಾರಣೆಯಾಗಿರುತ್ತದೆ. ಸದರಿ ನೀರು ಸಂಗ್ರಹಣಾ ವಿನ್ಯಾಸದ ಅಕ್ಕಪಕ್ಕದ ಜಮೀನುಗಳಲ್ಲಿ ಬೆಳೆದಂತಹ ಬೆಳೆಗಳಿಗೆ ರಕ್ಷಣಾತ್ಮಕ ನೀರು ಒದಗಿಸಲು ಸಹಕಾರಿಯಾಗಿರುತ್ತದೆ.</p>


**ಜಲಾನಯನ ಯೋಜನೆಗಳ ಚಟುವಟಿಕೆ/ಕಾಮಗಾರಿಗಳನ್ನು ಅಂತರ್ಜಾಲದಲ್ಲಿ ಅಳವಡಿಸಲು ಸಂಕ್ಷಿಪ್ತ ಮಾಹಿತಿ**

ಯೋಜನೆಯ ಹೆಸರು:	<b>PMKSY WDC-2.0</b>
ವರ್ಷ:	<b>2022-23</b>
ಕಾಮಗಾರಿಯ/ ಚಟುವಟಿಕೆಯ ಹೆಸರು:	<b>ನಾಲಾಬದು -01</b>
ಕಾಮಗಾರಿ/ಚಟುವಟಿಕೆಯ ಛಾಯಾಚಿತ್ರ (photo with Lat & Long)	
ಸರ್ವೆ ನಂಬರ್:	<b>161</b>
ಅಕ್ಷಾಂಶ ಮತ್ತು ರೇಖಾಂಶ:	<b>N-13.405807 E-78.01765</b>
ಗ್ರಾಮ:	<b>ಕೋನಪಲ್ಲಿ</b>
ತಾಲ್ಲೂಕು:	<b>ಚಿಂತಾಮಣಿ</b>
ಜಿಲ್ಲೆ:	<b>ಚಿಕ್ಕಬಳ್ಳಾಪುರ</b>
ಕಾಮಗಾರಿ/ ಚಟುವಟಿಕೆಯ ಅಂದಾಜು ಮೊತ್ತ (ರೂಪಾಯಿಗಳಲ್ಲಿ)	<b>4,99,000</b>
ಕಾಮಗಾರಿ/ ಚಟುವಟಿಕೆಯ ಕುರಿತು ಸಂಕ್ಷಿಪ್ತ ವಿವರ (ಸಮುದಾಯ ಕಾಮಗಾರಿಯಾಗಿದ್ದರೆ ಅಂದಾಜು ನೀರು ಸಂಗ್ರಹಣೆ (Cubic Meter), ರಕ್ಷಣಾತ್ಮಕ ನೀರಾವರಿ ಪ್ರದೇಶ, ಫಲಾನುಭವಿಗಳ ಸಂಖ್ಯೆ, ವೈಯಕ್ತಿಕ ಕಾಮಗಾರಿಯಾಗಿದ್ದರೆ, ಫಲಾನುಭವಿ ಹೆಸರು, ಚಟುವಟಿಕೆಯಿಂದ ಪಡೆಯುತ್ತಿರುವ ಲಾಭ)	ನಾಲಾಬದು-01 ಕಾಮಗಾರಿಯಲ್ಲಿ, 2500 ಘನ ಮೀಟರ್ ನೀರು ಶೇಖರಣೆಯಾಗುತ್ತದೆ. ಸದರಿ ನೀರು ಸಂಗ್ರಹಣಾ ವಿನ್ಯಾಸದಿಂದ ಸುತ್ತ ಮುತ್ತಲಿನ ಗ್ರಾಮಗಳ ದನ ಕರುಗಳಿಗೆ ಹಾಗೂ ಪ್ರಾಣಿ ಪಕ್ಷಿಗಳಿಗೆ ನೀರು ಕುಡಿಯಲು ಬಹಳ ಉಪಯುಕ್ತವಾಗುತ್ತಿದೆ. ಸದರಿ ನೀರು ಸಂಗ್ರಹಣಾ ವಿನ್ಯಾಸದಿಂದ ಕೆಳಸ್ಥರದ ಕೊಳವೆಬಾವಿಗಳಲ್ಲಿ ಅಂತರ್ಜಲ ಮಟ್ಟ ಸುಧಾರಣೆಯಾಗಿರುತ್ತದೆ. ಸದರಿ ನೀರು ಸಂಗ್ರಹಣಾ ವಿನ್ಯಾಸದ ಅಕ್ಕಪಕ್ಕದ ಜಮೀನುಗಳಲ್ಲಿ ಬೆಳೆದಂತಹ ಬೆಳೆಗಳಿಗೆ ರಕ್ಷಣಾತ್ಮಕ ನೀರು ಒದಗಿಸಲು ಸಹಕಾರಿಯಾಗಿರುತ್ತದೆ. ನೀರಾವರಿ, ನೀರಾವರಿ ಪ್ರದೇಶವನ್ನು ಹೆಚ್ಚಿಸುವುದು.

**ಜಲಾನಯನ ಯೋಜನೆಗಳ ಚಟುವಟಿಕೆ/ಕಾಮಗಾರಿಗಳನ್ನು ಅಂತರ್ಜಾಲದಲ್ಲಿ ಅಳವಡಿಸಲು ಸಂಕ್ಷಿಪ್ತ ಪ್ರಮಾಹಿತಿ**

ಯೋಜನೆಯ ಹೆಸರು:	<b>PMKSY WDC-2.0</b>
ವರ್ಷ:	<b>2022-23</b>
ಕಾಮಗಾರಿಯ/ ಚಟುವಟಿಕೆಯ ಹೆಸರು:	<b>ಗೋಕಟ್ಟೆ-03</b>
ಕಾಮಗಾರಿ/ಚಟುವಟಿಕೆಯ ಛಾಯಾಚಿತ್ರ (photo with Lat & Long)	
ಸರ್ವೆ ನಂಬರ್:	<b>15</b>
ಅಕ್ಷಾಂಶ ಮತ್ತು ರೇಖಾಂಶ:	<b>N-13.428084 E-78.004558</b>
ಗ್ರಾಮ:	<b>ಚಾಂದ್ರಹಳ್ಳಿ</b>
ತಾಲ್ಲೂಕು:	<b>ಚಿಂತಾಮಣಿ</b>
ಜಿಲ್ಲೆ:	<b>ಚಿಕ್ಕಬಳ್ಳಾಪುರ</b>
ಕಾಮಗಾರಿ/ ಚಟುವಟಿಕೆಯ ಅಂದಾಜು ಮೊತ್ತ (ರೂಪಾಯಿಗಳಲ್ಲಿ)	<b>1,97,000</b>
ಕಾಮಗಾರಿ/ ಚಟುವಟಿಕೆಯ ಕುರಿತು ಸಂಕ್ಷಿಪ್ತ ವಿವರ (ಸಮುದಾಯ ಕಾಮಗಾರಿಯಾಗಿದ್ದರೆ ಅಂದಾಜು ನೀರು ಸಂಗ್ರಹಣೆ (Cubic Meter), ರಕ್ಷಣಾತ್ಮಕ ನೀರಾವರಿ ಪ್ರದೇಶ, ಫಲಾನುಭವಿಗಳ ಸಂಖ್ಯೆ, ವೈಯಕ್ತಿಕ ಕಾಮಗಾರಿಯಾಗಿದ್ದರೆ, ಫಲಾನುಭವಿ ಹೆಸರು, ಚಟುವಟಿಕೆಯಿಂದ ಪಡೆಯುತ್ತಿರುವ ಲಾಭ)	<p>ಗೋಕಟ್ಟೆ-03 ಕಾಮಗಾರಿಯಲ್ಲಿ 2200 ಘನ ಮೀಟರ್ ನೀರು ಶೇಖರಣೆಯಾಗುತ್ತದೆ. ಸದರಿ ನೀರು ಸಂಗ್ರಹಣಾ ವಿನ್ಯಾಸದಿಂದ ಸುತ್ತ ಮುತ್ತಲಿನ ಗ್ರಾಮಗಳ ದನ ಕರುಗಳಿಗೆ ಹಾಗೂ ಪ್ರಾಣಿ ಪಕ್ಷಿಗಳಿಗೆ ನೀರು ಕುಡಿಯಲು ಬಹಳ ಉಪಯುಕ್ತವಾಗುತ್ತಿದೆ. ಸದರಿ ನೀರು ಸಂಗ್ರಹಣಾ ವಿನ್ಯಾಸದಿಂದ ಕೆಳಸ್ಥರದ ಕೊಳವೆಬಾವಿಗಳಲ್ಲಿ ಅಂತರ್ಜಲ ಮಟ್ಟ ಸುಧಾರಣೆಯಾಗಿರುತ್ತದೆ. ಸದರಿ ನೀರು ಸಂಗ್ರಹಣಾ ವಿನ್ಯಾಸದ ಅಕ್ಕಪಕ್ಕದ ಜಮೀನುಗಳಲ್ಲಿ ಬೆಳೆದಂತಹ ಬೆಳೆಗಳಿಗೆ ರಕ್ಷಣಾತ್ಮಕ ನೀರು ಒದಗಿಸಲು ಸಹಕಾರಿಯಾಗಿರುತ್ತದೆ. ನೀರಾವರಿ, ನೀರಾವರಿ ಪ್ರದೇಶವನ್ನು ಹೆಚ್ಚಿಸುವುದು.</p>

ಜಲಾನಯನ ಯೋಜನೆಗಳ ಚಟುವಟಿಕೆ/ಕಾಮಗಾರಿಗಳನ್ನು ಅಂತರ್ಜಾಲದಲ್ಲಿ ಅಳವಡಿಸಲು ಸಂಕ್ಷಿಪ್ತ ಪ್ರಮಾಹಿತಿ

ಯೋಜನೆಯ ಹೆಸರು:	PMKSY WDC-2.0
ವರ್ಷ:	2022-23
ಕಾಮಗಾರಿಯ/ ಚಟುವಟಿಕೆಯ ಹೆಸರು:	ಕಂದಕ ಬದು ನಿರ್ಮಾಣ
ಕಾಮಗಾರಿ/ಚಟುವಟಿಕೆಯ ಛಾಯಾಚಿತ್ರ (photo with Lat & Long)	
ಸರ್ವೆ ನಂಬರ್:	128
ಅಕ್ಷಾಂಶ ಮತ್ತು ರೇಖಾಂಶ:	N-13.405901, E-78017638
ಗ್ರಾಮ:	ಕೋನಪಲ್ಲಿ
ತಾಲ್ಲೂಕು:	ಚಿಂತಾಮಣಿ
ಜಿಲ್ಲೆ:	ಚಿಕ್ಕಬಳ್ಳಾಪುರ
ಕಾಮಗಾರಿ/ ಚಟುವಟಿಕೆಯ ಅಂದಾಜು ಮೊತ್ತ (ರೂಪಾಯಿಗಳಲ್ಲಿ)	251000
ಕಾಮಗಾರಿ/ ಚಟುವಟಿಕೆಯ ಕುರಿತು ಸಂಕ್ಷಿಪ್ತ ವಿವರ (ಸಮುದಾಯ ಕಾಮಗಾರಿಯಾಗಿದ್ದರೆ ಅಂದಾಜು ನೀರು ಸಂಗ್ರಹಣೆ (Cubic Meter), ರಕ್ಷಣಾತ್ಮಕ ನೀರಾವರಿ ಪ್ರದೇಶ, ಫಲಾನುಭವಿಗಳ ಸಂಖ್ಯೆ, ವೈಯಕ್ತಿಕ ಕಾಮಗಾರಿಯಾಗಿದ್ದರೆ, ಫಲಾನುಭವಿ ಹೆಸರು, ಚಟುವಟಿಕೆಯಿಂದ ಪಡೆಯುತ್ತಿರುವ ಲಾಭ)	ಫಲಾನುಭವಿ ಹೆಸರು: ನಾರಾಯಣ ಸ್ವಾಮಿ ಚಟುವಟಿಕೆ ಹೆಸರು : ಕೋನಪಲ್ಲಿ ಕಂದಕ ಬದು ನಿರ್ಮಾಣ


**ಜಲಾನಯನ ಯೋಜನೆಗಳ ಚಟುವಟಿಕೆ/ಕಾಮಗಾರಿಗಳನ್ನು ಅಂತರ್ಜಾಲದಲ್ಲಿ ಅಳವಡಿಸಲು ಸಂಕ್ಷಿಪ್ತ ಮಾಹಿತಿ**

ಯೋಜನೆಯ ಹೆಸರು:	<b>PMKSY WDC-2.0</b>
ವರ್ಷ:	<b>2022-23</b>
ಕಾಮಗಾರಿಯ/ ಚಟುವಟಿಕೆಯ ಹೆಸರು:	<b>ತಿರುವುಗಾಲುವೆ-01</b>
ಕಾಮಗಾರಿ/ಚಟುವಟಿಕೆಯ ಛಾಯಾಚಿತ್ರ (photo with Lat & Long)	
ಸರ್ವೆ ನಂಬರ್:	<b>31</b>
ಅಕ್ಷಾಂಶ ಮತ್ತು ರೇಖಾಂಶ:	<b>N-13.4071, E-77.9814</b>
ಗ್ರಾಮ:	<b>ಉಲವಕಾಯಲಹಳ್ಳಿ</b>
ತಾಲ್ಲೂಕು:	<b>ಚಿಂತಾಮಣಿ</b>
ಜಿಲ್ಲೆ:	<b>ಚಿಕ್ಕಬಳ್ಳಾಪುರ</b>
ಕಾಮಗಾರಿ/ ಚಟುವಟಿಕೆಯ ಅಂದಾಜು ಮೊತ್ತ (ರೂಪಾಯಿಗಳಲ್ಲಿ)	<b>140000</b>
ಕಾಮಗಾರಿ/ ಚಟುವಟಿಕೆಯ ಕುರಿತು ಸಂಕ್ಷಿಪ್ತ ವಿವರ (ಸಮುದಾಯ ಕಾಮಗಾರಿಯಾಗಿದ್ದರೆ ಅಂದಾಜು ನೀರು ಸಂಗ್ರಹಣೆ (Cubic Meter), ರಕ್ಷಣಾತ್ಮಕ ನೀರಾವರಿ ಪ್ರದೇಶ, ಫಲಾನುಭವಿಗಳ ಸಂಖ್ಯೆ ವೈಯಕ್ತಿಕ ಕಾಮಗಾರಿಯಾಗಿದ್ದರೆ, ಫಲಾನುಭವಿ ಹೆಸರು, ಚಟುವಟಿಕೆಯಿಂದ ಪಡೆಯುತ್ತಿರುವ ಲಾಭ)	ಚಟುವಟಿಕೆ ಹೆಸರು : ಉಲವಕಾಯಲಹಳ್ಳಿ ತಿರುವುಗಾಲುವೆ ಸಾಗುವಳಿಯಲ್ಲಿ ಯೋಗ್ಯವಲ್ಲದ ಪ್ರದೇಶದಿಂದ ಸಾಗುವಳಿ ಜಮೀನಿಗೆ ಬರುವ ನೀರನ್ನು ತಡೆಯಲು ಮತ್ತು ಆ ನೀರನ್ನು ಸುರಕ್ಷಿತವಾಗಿ ಜಾಲವಹಿನಿಗೆ ಸಾಗಿಸುವ ಉದ್ದೇಶದಿಂದ ಕೈಗೊಂಡ ರಚನೆ.

**ಜಲಾನಯನ ಯೋಜನೆಗಳ ಚಟುವಟಿಕೆ/ಕಾಮಗಾರಿಗಳನ್ನು ಅಂತರ್ಜಾಲದಲ್ಲಿ ಅಳವಡಿಸಲು ಸಂಕ್ಷಿಪ್ತ ಮಾಹಿತಿ**


ಯೋಜನೆಯ ಹೆಸರು:	<b>PMKSY WDC-2.0</b>
ವರ್ಷ:	<b>2022-23</b>
ಕಾಮಗಾರಿಯ/ ಚಟುವಟಿಕೆಯ ಹೆಸರು:	<b>ಗೋಕಟ್ಟಿ-03</b>
ಕಾಮಗಾರಿ/ಚಟುವಟಿಕೆಯ ಛಾಯಾಚಿತ್ರ (photo with Lat & Long)	
ಸರ್ವೆ ನಂಬರ್:	<b>39</b>
ಅಕ್ಷಾಂಶ ಮತ್ತು ರೇಖಾಂಶ:	<b>N-13.438327, E-78.0313092</b>
ಗ್ರಾಮ:	<b>ಶ್ರೀನಿವಾಸಪುರ</b>
ತಾಲ್ಲೂಕು:	<b>ಚಿಂತಾಮಣಿ</b>
ಜಿಲ್ಲೆ:	<b>ಚಿಕ್ಕಬಳ್ಳಾಪುರ</b>
ಕಾಮಗಾರಿ/ ಚಟುವಟಿಕೆಯ ಅಂದಾಜು ಮೊತ್ತ (ರೂಪಾಯಿಗಳಲ್ಲಿ)	<b>4,99,000</b>
ಕಾಮಗಾರಿ/ ಚಟುವಟಿಕೆಯ ಕುರಿತು ಸಂಕ್ಷಿಪ್ತ ವಿವರ (ಸಮುದಾಯ ಕಾಮಗಾರಿಯಾಗಿದ್ದರೆ ಅಂದಾಜು ನೀರು ಸಂಗ್ರಹಣೆ (Cubic Meter), ರಕ್ಷಣಾತ್ಮಕ ನೀರಾವರಿ ಪ್ರದೇಶ, ಫಲಾನುಭವಿಗಳ ಸಂಖ್ಯೆ, ವೈಯಕ್ತಿಕ ಕಾಮಗಾರಿಯಾಗಿದ್ದರೆ, ಫಲಾನುಭವಿ ಹೆಸರು, ಚಟುವಟಿಕೆಯಿಂದ ಪಡೆಯುತ್ತಿರುವ ಲಾಭ)	<p>ಚಟುವಟಿಕೆ ಹೆಸರು : ಶ್ರೀನಿವಾಸಪುರ ಗೋಕಟ್ಟಿ- ಕಾಮಗಾರಿಯಲ್ಲಿ, 1800 ಘನ ಮೀಟರ್ ನೀರು ಶೇಖರಣೆಯಾಗಿರುತ್ತದೆ.</p> <p>ಉದ್ದೇಶ: ಸದರಿ ನೀರು ಸಂಗ್ರಹಣಾ ವಿನ್ಯಾಸದಿಂದ ಸುತ್ತ ಮುತ್ತಲಿನ ದನ ಕರುಗಳಿಗೆ ನೀರು ಕುಡಿಯಲು , ಅಂತರ್ಜಲ ಮಟ್ಟ, ಹೆಚ್ಚಿಸುವುದು</p>

**ಜಲಾನಯನ ಯೋಜನೆಗಳ ಚಟುವಟಿಕೆ/ಕಾಮಗಾರಿಗಳನ್ನು ಅಂತರ್ಜಾಲದಲ್ಲಿ ಅಳವಡಿಸಲು ಸಂಕ್ಷಿಪ್ತ ಮಾಹಿತಿ**


ಯೋಜನೆಯ ಹೆಸರು:	ಪ್ರಧಾನ ಮಂತ್ರಿ ಕೃಷಿ ಸಿಂಚಾಯಿ ಯೋಜನೆ- ಜಲಾನಯನ ಅಭಿವೃದ್ಧಿ ಘಟಕ -2.0
ವರ್ಷ:	2022-23
ಕಾಮಗಾರಿಯ/ ಚಟುವಟಿಕೆಯ ಹೆಸರು:	ಹಸು ನೆಲ ಹಾಸು
ಕಾಮಗಾರಿ/ಚಟುವಟಿಕೆಯ ಛಾಯಾಚಿತ್ರ(photo with Lat & Long)	
ಸರ್ವೆ ನಂಬರ್:	
ಅಕ್ಷಾಂಶ ಮತ್ತು ರೇಖಾಂಶ:	31.415039 78.083595
ಗ್ರಾಮ:	ಗೋಪಸಂದ್ರ
ತಾಲ್ಲೂಕು:	ಚಿಂತಾಮಣಿ
ಜಿಲ್ಲೆ:	ಚಿಕ್ಕಬಳ್ಳಾಪುರ
ಕಾಮಗಾರಿ/ ಚಟುವಟಿಕೆಯ ಅಂದಾಜು ಮೊತ್ತ (ರೂಪಾಯಿಗಳಲ್ಲಿ)	3050
ಕಾಮಗಾರಿ/ ಚಟುವಟಿಕೆಯ ಕುರಿತು ಸಂಕ್ಷಿಪ್ತ ವಿವರ (ಸಮುದಾಯ ಕಾಮಗಾರಿಯಾಗಿದ್ದರೆ ಅಂದಾಜು ನೀರು ಸಂಗ್ರಹಣೆ (Cubic Meter), ರಕ್ಷಣಾತ್ಮಕ ನೀರಾವರಿ ಪ್ರದೇಶ, ಫಲಾನುಭವಿಗಳ ಸಂಖ್ಯೆ ವೈಯಕ್ತಿಕ ಕಾಮಗಾರಿಯಾಗಿದ್ದರೆ, ಫಲಾನುಭವಿ ಹೆಸರು, ಚಟುವಟಿಕೆಯಿಂದ ಪಡೆಯುತ್ತಿರುವ ಲಾಭ)	<p>ಫಲಾನುಭವಿ ಹೆಸರು: ಮಂಜುನಾಥ ಬಿನ್ ರಾಮಪ್ಪ  ಚಟುವಟಿಕೆ ಹೆಸರು : ಹಸು ನೆಲ ಹಾಸು</p> <p>ಉದ್ದೇಶ : ಉತ್ಪಾದನಾ ವ್ಯವಸ್ಥೆ ಘಟಕದಡಿ ವಿತರಿಸಿದ ಸದರಿ ಪರಿಕರದಿಂದ ಕೊಟ್ಟಿರುವಲ್ಲಿ ಹಸುಗಳು ಜಾರಾಟದಿಂದ ಬಿದ್ದು ಪೆಟ್ಟು ಮಾಡಿಕೊಳ್ಳುವುದನ್ನು ತಡೆಯುವುದು. ದು.</p>




**ಜಲಾನಯನ ಯೋಜನೆಗಳ ಚಟುವಟಿಕೆ/ಕಾಮಗಾರಿಗಳನ್ನು ಅಂತರ್ಜಾಲದಲ್ಲಿ ಅಳವಡಿಸಲು ಸಂಕ್ಷಿಪ್ತ ಮಾಹಿತಿ**

ಯೋಜನೆಯ ಹೆಸರು:	ಪ್ರಧಾನ ಮಂತ್ರಿ ಕೃಷಿ ಸಿಂಚಾಯಿ ಯೋಜನೆ- ಜಲಾನಯನ ಅಭಿವೃದ್ಧಿ ಘಟಕ - 2.0
ವರ್ಷ:	2022-23
ಕಾಮಗಾರಿಯ/ ಚಟುವಟಿಕೆಯ ಹೆಸರು:	ಹಸು ನೆಲ ಹಾಸು
ಕಾಮಗಾರಿ/ ಚಟುವಟಿಕೆಯ ಛಾಯಾಚಿತ್ರ (photo with Lat & Long)	 <p>Latitude: 13.415024 Longitude: 78.08371 Elevation: 863.016 m Accuracy: 8.0 m GPS Time: 24/07/2023 13:59 Note: Srinivasa / Ashwatha Narayanarao Gow.Mat Distribution Hiriyegalki Village, Kagathi Panchayithi, Kasaba Hobli, Channarayana Taluk</p>
ಸರ್ವೆ ನಂಬರ್:	
ಅಕ್ಷಾಂಶ ಮತ್ತು ರೇಖಾಂಶ:	31.415024 78.08371
ಗ್ರಾಮ:	ಹಿರಣ್ಯಪಲ್ಲಿ
ತಾಲ್ಲೂಕು:	ಚಿಂತಾಮಣಿ
ಜಿಲ್ಲೆ:	ಚಿಕ್ಕಬಳ್ಳಾಪುರ
ಕಾಮಗಾರಿ/ ಚಟುವಟಿಕೆಯ ಅಂದಾಜು ಮೊತ್ತ (ರೂಪಾಯಿಗಳಲ್ಲಿ)	3,050
ಕಾಮಗಾರಿ/ ಚಟುವಟಿಕೆಯ ಕುರಿತು ಸಂಕ್ಷಿಪ್ತ ವಿವರ (ಸಮುದಾಯ ಕಾಮಗಾರಿಯಾಗಿದ್ದರೆ ಅಂದಾಜು ನೀರು ಸಂಗ್ರಹಣೆ (Cubic Meter), ರಕ್ಷಣಾತ್ಮಕ ನೀರಾವರಿ ಪ್ರದೇಶ, ಫಲಾನುಭವಿಗಳ ಸಂಖ್ಯೆ, ವೈಯಕ್ತಿಕ ಕಾಮಗಾರಿಯಾಗಿದ್ದರೆ, ಫಲಾನುಭವಿ ಹೆಸರು, ಚಟುವಟಿಕೆಯಿಂದ ಪಡೆಯುತ್ತಿರುವ ಲಾಭ)	<p>ಫಲಾನುಭವಿ ಹೆಸರು: ಶ್ರೀನಿವಾಸ ಬಿನ್ ಅಶ್ವಥನಾರಾಯಣ ಚಟುವಟಿಕೆ ಹೆಸರು : ಹಸು ನೆಲ ಹಾಸು</p> <p>ಉದ್ದೇಶ : ಉತ್ಪಾದನಾ ವ್ಯವಸ್ಥೆ ಘಟಕದಡಿ ವಿತರಿಸಿದ ಸದರಿ ಪರಿಕರದಿಂದ ಕೊಟ್ಟಿಗೆಯಲ್ಲಿ ಹಸುಗಳು ಜಾರಾಟದಿಂದ ಬಿದ್ದು ಪೆಟ್ಟು ಮಾಡಿಕೊಳ್ಳುವುದನ್ನು ತಡೆಯುವುದು.</p>

**ಜಲಾನಯನ ಯೋಜನೆಗಳ ಚಟುವಟಿಕೆ/ಕಾಮಗಾರಿಗಳನ್ನು ಅಂತರ್ಜಾಲದಲ್ಲಿ ಅಳವಡಿಸಲು ಸಂಕ್ಷಿಪ್ತ ಮಾಹಿತಿ**

ಯೋಜನೆಯ ಹೆಸರು:	ಪ್ರಧಾನ ಮಂತ್ರಿ ಕೃಷಿ ಸಿಂಚಾಯಿ ಯೋಜನೆ- ಜಲಾನಯನ ಅಭಿವೃದ್ಧಿ ಘಟಕ -2.0
ವರ್ಷ:	2022-23
ಕಾಮಗಾರಿಯ/ ಚಟುವಟಿಕೆಯ ಹೆಸರು:	ಹಸು ನೆಲ ಹಾಸು
ಕಾಮಗಾರಿ/ಚಟುವಟಿಕೆಯ ಛಾಯಾಚಿತ್ರ (photo with Lat & Long)	
ಸರ್ವೆ ನಂಬರ್:	
ಅಕ್ಷಾಂಶ ಮತ್ತು ರೇಖಾಂಶ:	31.415082 78.083635
ಗ್ರಾಮ:	ಗೋಪಸಂದ್ರ
ತಾಲ್ಲೂಕು:	ಚಿಂತಾಮಣಿ
ಜಿಲ್ಲೆ:	ಚಿಕ್ಕಬಳ್ಳಾಪುರ
ಕಾಮಗಾರಿ/ ಚಟುವಟಿಕೆಯ ಅಂದಾಜು ಮೊತ್ತ (ರೂಪಾಯಿಗಳಲ್ಲಿ)	3,050
ಕಾಮಗಾರಿ/ ಚಟುವಟಿಕೆಯ ಕುರಿತು ಸಂಕ್ಷಿಪ್ತ ವಿವರ (ಸಮುದಾಯ ಕಾಮಗಾರಿಯಾಗಿದ್ದರೆ ಅಂದಾಜು ನೀರು ಸಂಗ್ರಹಣೆ (Cubic Meter), ರಕ್ಷಣಾತ್ಮಕ ನೀರಾವರಿ ಪ್ರದೇಶ, ಫಲಾನುಭವಿಗಳ ಸಂಖ್ಯೆ, ವೈಯಕ್ತಿಕ ಕಾಮಗಾರಿಯಾಗಿದ್ದರೆ, ಫಲಾನುಭವಿ ಹೆಸರು, ಚಟುವಟಿಕೆಯಿಂದ ಪಡೆಯುತ್ತಿರುವ ಲಾಭ)	<p>ಫಲಾನುಭವಿ ಹೆಸರು: ವೆಂಕಟರೆಡ್ಡಿ ಬಿನ್ ಗೋಪಾಲಪ್ಪ  ಚಟುವಟಿಕೆ ಹೆಸರು : ಹಸು ನೆಲ ಹಾಸು</p> <p>ಉದ್ದೇಶ : ಉತ್ಪಾದನಾ ವ್ಯವಸ್ಥೆ ಘಟಕದಡಿ ವಿತರಿಸಿದ ಸದರಿ ಪರಿಕರದಿಂದ ಕೊಟ್ಟಿರುವಲ್ಲಿ ಹಸುಗಳು ಜಾರಾಟದಿಂದ ಬಿದ್ದು ಪೆಟ್ಟು ಮಾಡಿಕೊಳ್ಳುವುದನ್ನು ತಡೆಯುವುದು.</p>


**ಜಲಾನಯನ ಯೋಜನೆಗಳ ಚಟುವಟಿಕೆ/ಕಾಮಗಾರಿಗಳನ್ನು ಅಂತರ್ಜಾಲದಲ್ಲಿ ಅಳವಡಿಸಲು ಸಂಕ್ಷಿಪ್ತ ಪ್ರಮಾಹಿತಿ**

ಯೋಜನೆಯ ಹೆಸರು:	ಪ್ರಧಾನ ಮಂತ್ರಿ ಕೃಷಿ ಸಿಂಚಾಯಿ ಯೋಜನೆ- ಜಲಾನಯನ ಅಭಿವೃದ್ಧಿ ಘಟಕ -2.0
ವರ್ಷ:	2022-23
ಕಾಮಗಾರಿಯ/ ಚಟುವಟಿಕೆಯ ಹೆಸರು:	ಹಸು ನೆಲ ಹಾಸು
ಕಾಮಗಾರಿ/ಚಟುವಟಿಕೆಯ ಛಾಯಾಚಿತ್ರ (photo with Lat & Long)	 <p>Latitude: 13.415041 Longitude: 78.085993 Elevation: 863.34123 m Accuracy: 8.0 m GPS Time: 18/07/2023 10:41 Note: Sonnappareddy s/o Baireddy Gopasandra village Olavadi Panchayithi</p>
ಸರ್ವೆ ನಂಬರ್:	
ಅಕ್ಷಾಂಶ ಮತ್ತು ರೇಖಾಂಶ:	31.415041 78.08593
ಗ್ರಾಮ:	ಗೋಪಸಂದ್ರ
ತಾಲ್ಲೂಕು:	ಚಿಂತಾಮಣಿ
ಜಿಲ್ಲೆ:	ಚಿಕ್ಕಬಳ್ಳಾಪುರ
ಕಾಮಗಾರಿ/ ಚಟುವಟಿಕೆಯ ಅಂದಾಜು ಮೊತ್ತ (ರೂಪಾಯಿಗಳಲ್ಲಿ)	3,050
ಕಾಮಗಾರಿ/ ಚಟುವಟಿಕೆಯ ಕುರಿತು ಸಂಕ್ಷಿಪ್ತ ವಿವರ (ಸಮುದಾಯ ಕಾಮಗಾರಿಯಾಗಿದ್ದರೆ ಅಂದಾಜು ನೀರು ಸಂಗ್ರಹಣೆ (Cubic Meter), ರಕ್ಷಣಾತ್ಮಕ ನೀರಾವರಿ ಪ್ರದೇಶ, ಫಲಾನುಭವಿಗಳ ಸಂಖ್ಯೆ ವೈಯಕ್ತಿಕ ಕಾಮಗಾರಿಯಾಗಿದ್ದರೆ, ಫಲಾನುಭವಿ ಹೆಸರು, ಚಟುವಟಿಕೆಯಿಂದ ಪಡೆಯುತ್ತಿರುವ ಲಾಭ)	<p>ಫಲಾನುಭವಿ ಹೆಸರು: ಸೋಣ್ಣಪ್ಪರೆಡ್ಡಿ ಬಿನ್ ಬೈರಾರೆಡ್ಡಿ  ಚಟುವಟಿಕೆ ಹೆಸರು : ಹಸು ನೆಲ ಹಾಸು</p> <p>ಉದ್ದೇಶ : ಉತ್ಪಾದನಾ ವ್ಯವಸ್ಥೆ ಘಟಕದಡಿ ವಿತರಿಸಿದ ಸದರಿ ಪರಿಕರದಿಂದ ಕೊಟ್ಟಿಗೆಯಲ್ಲಿ ಹಸುಗಳು ಜಾರಾಟದಿಂದ ಬಿದ್ದು ಪೆಟ್ಟು ಮಾಡಿಕೊಳ್ಳುವುದನ್ನು ತಡೆಯುವುದು.</p>


**ಜಲಾನಯನ ಯೋಜನೆಗಳ ಚಟುವಟಿಕೆ/ಕಾಮಗಾರಿಗಳನ್ನು ಅಂತರ್ಜಾಲದಲ್ಲಿ ಅಳವಡಿಸಲು ಸಂಕ್ಷಿಪ್ತ ಪ್ರಮಾಹಿತಿ**

ಯೋಜನೆಯ ಹೆಸರು:	ಪ್ರಧಾನ ಮಂತ್ರಿ ಕೃಷಿ ಸಿಂಚಾಯಿ ಯೋಜನೆ- ಜಲಾನಯನ ಅಭಿವೃದ್ಧಿ ಘಟಕ -2.0
ವರ್ಷ:	2022-23
ಕಾಮಗಾರಿಯ/ ಚಟುವಟಿಕೆಯ ಹೆಸರು:	ಹಾಲು ಕರೆಯುವ ಯಂತ್ರ
ಕಾಮಗಾರಿ/ಚಟುವಟಿಕೆಯ ಛಾಯಾಚಿತ್ರ (photo with Lat & Long)	
ಸರ್ವೆ ನಂಬರ್:	
ಅಕ್ಷಾಂಶ ಮತ್ತು ರೇಖಾಂಶ:	31.414769 78.083624
ಗ್ರಾಮ:	ಬೂರಗಮಾಕಲಹಳ್ಳಿ
ತಾಲ್ಲೂಕು:	ಚಿಂತಾಮಣಿ
ಜಿಲ್ಲೆ:	ಚಿಕ್ಕಬಳ್ಳಾಪುರ
ಕಾಮಗಾರಿ/ ಚಟುವಟಿಕೆಯ ಅಂದಾಜು ಮೊತ್ತ (ರೂಪಾಯಿಗಳಲ್ಲಿ)	50,900
ಕಾಮಗಾರಿ/ ಚಟುವಟಿಕೆಯ ಕುರಿತು ಸಂಕ್ಷಿಪ್ತ ವಿವರ (ಸಮುದಾಯ ಕಾಮಗಾರಿಯಾಗಿದ್ದರೆ ಅಂದಾಜು ನೀರು ಸಂಗ್ರಹಣೆ (Cubic Meter), ರಕ್ಷಣಾತ್ಮಕ ನೀರಾವರಿ ಪ್ರದೇಶ, ಫಲಾನುಭವಿಗಳ ಸಂಖ್ಯೆ, ವೈಯಕ್ತಿಕ ಕಾಮಗಾರಿಯಾಗಿದ್ದರೆ, ಫಲಾನುಭವಿ ಹೆಸರು, ಚಟುವಟಿಕೆಯಿಂದ ಪಡೆಯುತ್ತಿರುವ ಲಾಭ)	<p>ಫಲಾನುಭವಿ ಹೆಸರು: ಶಿವಣ್ಣ ಬಿನ್ ಜಯಣ್ಣ</p> <p>ಚಟುವಟಿಕೆ ಹೆಸರು : ಹಾಲು ಕರೆಯುವ ಯಂತ್ರ</p> <p>ಉದ್ದೇಶ : ಉತ್ಪಾದನಾ ವ್ಯವಸ್ಥೆ ಘಟಕದಡಿ ವಿತರಿಸಿದ ಸದರಿ ಪರಿಕರದಿಂದ ಹಸುವಿನ ಕೆಚ್ಚಲಿನಿಂದ ಸಂಪೂರ್ಣವಾಗಿ ಮತ್ತು ಸರಳವಾಗಿ ಹಾಲನ್ನು ಕರೆಯುವುದು ಹಾಗೂ ಶುಚಿಯಾದ ಹಾಲು ಉತ್ಪಾದನೆ ಮತ್ತು ರೈತರಿಗೆ ಆರ್ಥಿಕ ಸುರಕ್ಷತೆ.</p>


**ಜಲಾನಯನ ಯೋಜನೆಗಳ ಚಟುವಟಿಕೆ/ಕಾಮಗಾರಿಗಳನ್ನು ಅಂತರ್ಜಾಲದಲ್ಲಿ ಅಳವಡಿಸಲು ಸಂಕ್ಷಿಪ್ತ ಮಾಹಿತಿ**

ಯೋಜನೆಯ ಹೆಸರು:	ಪ್ರಧಾನ ಮಂತ್ರಿ ಕೃಷಿ ಸಿಂಚಾಯಿ ಯೋಜನೆ- ಜಲಾನಯನ ಅಭಿವೃದ್ಧಿ ಘಟಕ -2.0
ವರ್ಷ:	2022-23
ಕಾಮಗಾರಿಯ/ ಚಟುವಟಿಕೆಯ ಹೆಸರು:	ಹಾಲು ಕರೆಯುವ ಯಂತ್ರ
ಕಾಮಗಾರಿ/ ಚಟುವಟಿಕೆಯ ಛಾಯಾಚಿತ್ರ (photo with Lat & Long)	
ಸರ್ವೆ ನಂಬರ್:	-
ಅಕ್ಷಾಂಶ ಮತ್ತು ರೇಖಾಂಶ:	31.41504 78.083268
ಗ್ರಾಮ:	ಬಚ್ಚವಾರಹಳ್ಳಿ
ತಾಲ್ಲೂಕು:	ಚಿಂತಾಮಣಿ
ಜಿಲ್ಲೆ:	ಚಿಕ್ಕಬಳ್ಳಾಪುರ
ಕಾಮಗಾರಿ/ ಚಟುವಟಿಕೆಯ ಅಂದಾಜು ಮೊತ್ತ (ರೂಪಾಯಿಗಳಲ್ಲಿ)	50,900
ಕಾಮಗಾರಿ/ ಚಟುವಟಿಕೆಯ ಕುರಿತು ಸಂಕ್ಷಿಪ್ತ ವಿವರ (ಸಮುದಾಯ ಕಾಮಗಾರಿಯಾಗಿದ್ದರೆ ಅಂದಾಜು ನೀರು ಸಂಗ್ರಹಣೆ (Cubic Meter), ರಕ್ಷಣಾತ್ಮಕ ನೀರಾವರಿ ಪ್ರದೇಶ, ಫಲಾನುಭವಿಗಳ ಸಂಖ್ಯೆ, ವೈಯಕ್ತಿಕ ಕಾಮಗಾರಿಯಾಗಿದ್ದರೆ, ಫಲಾನುಭವಿ ಹೆಸರು, ಚಟುವಟಿಕೆಯಿಂದ ಪಡೆಯುತ್ತಿರುವ ಲಾಭ)	<p>ಫಲಾನುಭವಿ ಹೆಸರು: ಬಿ ಎಸ್ ಹರಿ ಬಿನ್ ಶ್ರೀರಾಮರೆಡ್ಡಿ</p> <p>ಚಟುವಟಿಕೆ ಹೆಸರು : ಹಾಲು ಕರೆಯುವ ಯಂತ್ರ</p> <p>ಉದ್ದೇಶ : ಉತ್ಪಾದನಾ ವ್ಯವಸ್ಥೆ ಘಟಕದಡಿ ವಿತರಿಸಿದ ಸದರಿ ಪರಿಕರದಿಂದ ಹಸುವಿನ ಕೆಚ್ಚಲಿನಿಂದ ಸಂಪೂರ್ಣವಾಗಿ ಮತ್ತು ಸರಳವಾಗಿ ಹಾಲನ್ನು ಕರೆಯುವುದು ಹಾಗೂ ಶುಚಿಯಾದ ಹಾಲು ಉತ್ಪಾದನೆ ಮತ್ತು ರೈತರಿಗೆ ಆರ್ಥಿಕ ಸುರಕ್ಷತೆ.</p>


**ಜಲಾನಯನ ಯೋಜನೆಗಳ ಚಟುವಟಿಕೆ/ಕಾಮಗಾರಿಗಳನ್ನು ಅಂತರ್ಜಾಲದಲ್ಲಿ ಅಳವಡಿಸಲು ಸಂಕ್ಷಿಪ್ತ ಪ್ರಮಾಹಿತಿ**

ಯೋಜನೆಯ ಹೆಸರು:	ಪ್ರಧಾನ ಮಂತ್ರಿ ಕೃಷಿ ಸಿಂಚಾಯಿ ಯೋಜನೆ- ಜಲಾನಯನ ಅಭಿವೃದ್ಧಿ ಘಟಕ - 2.0
ವರ್ಷ:	2022-23
ಕಾಮಗಾರಿಯ/ ಚಟುವಟಿಕೆಯ ಹೆಸರು:	ಮೇವು ಕತ್ತರಿಸುವ ಯಂತ್ರ
ಕಾಮಗಾರಿ/ ಚಟುವಟಿಕೆಯ ಛಾಯಾಚಿತ್ರ (photo with Lat & Long)	 <p>Latitude: 13.415037 Longitude: 78.083267 Elevation: 857.51 ± 6 m Accuracy: 204.6 m GPSTime: 18/07/2023 13:52 Note: Venkareddy CH / Narayana Photo: Venkareddy CH / Narayana</p>
ಸರ್ವೆ ನಂಬರ್:	-
ಅಕ್ಷಾಂಶ ಮತ್ತು ರೇಖಾಂಶ:	31.415037 78.083267
ಗ್ರಾಮ:	ಚೋಕ್ಕರೆಡ್ಡಿಹಳ್ಳಿ
ತಾಲ್ಲೂಕು:	ಬಿಂತಾಮಣಿ
ಜಿಲ್ಲೆ:	ಚಿಕ್ಕಬಳ್ಳಾಪುರ
ಕಾಮಗಾರಿ/ ಚಟುವಟಿಕೆಯ ಅಂದಾಜು ಮೊತ್ತ (ರೂಪಾಯಿಗಳಲ್ಲಿ)	32,500
ಕಾಮಗಾರಿ/ ಚಟುವಟಿಕೆಯ ಕುರಿತು ಸಂಕ್ಷಿಪ್ತ ವಿವರ (ಸಮುದಾಯ ಕಾಮಗಾರಿಯಾಗಿದ್ದರೆ ಅಂದಾಜು ನೀರು ಸಂಗ್ರಹಣೆ (Cubic Meter), ರಕ್ಷಣಾತ್ಮಕ ನೀರಾವರಿ ಪ್ರದೇಶ, ಫಲಾನುಭವಿಗಳ ಸಂಖ್ಯೆ, ವೈಯಕ್ತಿಕ ಕಾಮಗಾರಿಯಾಗಿದ್ದರೆ, ಫಲಾನುಭವಿ ಹೆಸರು, ಚಟುವಟಿಕೆಯಿಂದ ಪಡೆಯುತ್ತಿರುವ ಲಾಭ)	<p>ಫಲಾನುಭವಿ ಹೆಸರು: ವೆಂಕಟರೆಡ್ಡಿ ಬಿನ್ ನಾರಾಯಣಪ್ಪ  ಚಟುವಟಿಕೆ ಹೆಸರು : ಮೇವು ಕತ್ತರಿಸುವ ಯಂತ್ರ  ಉದ್ದೇಶ : ಉತ್ಪಾದನಾ ವ್ಯವಸ್ಥೆ ಘಟಕದಡಿ ವಿತರಿಸಿದ ಸದರಿ ಪರಿಕರದಿಂದ ಮೇವನ್ನು ಸಣ್ಣ ಸಣ್ಣ ಭಾಗಗಳಾಗಿ ಕತ್ತರಿಸುವುದರಿಂದ ಹೆಚ್ಚಿನ ಪೌಷ್ಟಿಕಾಂಶ ದೊರೆಯುವುದರಿಂದ ಹೆಚ್ಚಿನ ಹಾಲಿನ ಇಳುವರಿಗೆ ಸಹಕಾರಿ.</p>

**ಜಲಾನಯನ ಯೋಜನೆಗಳ ಚಟುವಟಿಕೆ/ಕಾಮಗಾರಿಗಳನ್ನು ಅಂತರ್ಜಾಲದಲ್ಲಿ ಅಳವಡಿಸಲು ಸಂಕ್ಷಿಪ್ತ ಪ್ರಮಾಹಿತಿ**


ಯೋಜನೆಯ ಹೆಸರು:	ಪ್ರಧಾನ ಮಂತ್ರಿ ಕೃಷಿ ಸಿಂಚಾಯಿ ಯೋಜನೆ- ಜಲಾನಯನ ಅಭಿವೃದ್ಧಿ ಘಟಕ -2.0
ವರ್ಷ:	2022-23
ಕಾಮಗಾರಿಯ/ ಚಟುವಟಿಕೆಯ ಹೆಸರು:	ಮೇವು ಕತ್ತರಿಸುವ ಯಂತ್ರ
ಕಾಮಗಾರಿ/ ಚಟುವಟಿಕೆಯ ಛಾಯಾಚಿತ್ರ(photo with Lat & Long)	 <p>Latitude: 13.415275 Longitude: 78.082902 Elevation: 716.09±73 m Accuracy: 110.0 m GPSTime: 18/07/2023 13:27 Note: Anitha / Lakshmanareddy / Staff/Cutter/ Distribution Hebban village Olavadi Panchayithi Kasaba Hobli Chinnur. Powered by NoteClass</p>
ಸರ್ವೆ ನಂಬರ್:	-
ಅಕ್ಷಾಂಶ ಮತ್ತು ರೇಖಾಂಶ:	31.415275 78.082903
ಗ್ರಾಮ:	ಹೆಬ್ಬರಿ
ತಾಲ್ಲೂಕು:	ಚಿಂತಾಮಣಿ
ಜಿಲ್ಲೆ:	ಚಿಕ್ಕಬಳ್ಳಾಪುರ
ಕಾಮಗಾರಿ/ ಚಟುವಟಿಕೆಯ ಅಂದಾಜು ಮೊತ್ತ (ರೂಪಾಯಿಗಳಲ್ಲಿ)	32,500
ಕಾಮಗಾರಿ/ ಚಟುವಟಿಕೆಯ ಕುರಿತು ಸಂಕ್ಷಿಪ್ತ ವಿವರ (ಸಮುದಾಯ ಕಾಮಗಾರಿಯಾಗಿದ್ದರೆ ಅಂದಾಜು ನೀರು ಸಂಗ್ರಹಣೆ (Cubic Meter), ರಕ್ಷಣಾತ್ಮಕ ನೀರಾವರಿ ಪ್ರದೇಶ, ಫಲಾನುಭವಿಗಳ ಸಂಖ್ಯೆ, ವೈಯಕ್ತಿಕ ಕಾಮಗಾರಿಯಾಗಿದ್ದರೆ, ಫಲಾನುಭವಿ ಹೆಸರು, ಚಟುವಟಿಕೆಯಿಂದ ಪಡೆಯುತ್ತಿರುವ ಲಾಭ)	<p>ಫಲಾನುಭವಿ ಹೆಸರು: ಅನಿತ ಕೋಲ ಲಕ್ಷ್ಮಣರೆಡ್ಡಿ ಚಟುವಟಿಕೆ ಹೆಸರು : ಮೇವು ಕತ್ತರಿಸುವ ಯಂತ್ರ</p> <p>ಉದ್ದೇಶ : ಉತ್ಪಾದನಾ ವ್ಯವಸ್ಥೆ ಘಟಕದಡಿ ವಿತರಿಸಿದ ಸದರಿ ಪರಿಕರದಿಂದ ಮೇವನ್ನು ಸಣ್ಣ ಸಣ್ಣ ಭಾಗಗಳಾಗಿ ಕತ್ತರಿಸುವುದರಿಂದ ಹೆಚ್ಚಿನ ಪೌಷ್ಟಿಕಾಂಶ ದೊರೆಯುವುದರಿಂದ ಹೆಚ್ಚಿನ ಹಾಲಿನ ಇಳುವರಿಗೆ ಸಹಕಾರಿ.</p>

**ಜಲಾನಯನ ಯೋಜನೆಗಳ ಚಟುವಟಿಕೆ/ಕಾಮಗಾರಿಗಳನ್ನು ಅಂತರ್ಜಾಲದಲ್ಲಿ ಅಳವಡಿಸಲು ಸಂಕ್ಷಿಪ್ತ ಮಾಹಿತಿ**


ಯೋಜನೆಯ ಹೆಸರು:	ಪ್ರಧಾನ ಮಂತ್ರಿ ಕೃಷಿ ಸಿಂಚಾಯಿ ಯೋಜನೆ- ಜಲಾನಯನ ಅಭಿವೃದ್ಧಿ ಘಟಕ -2.0
ವರ್ಷ:	2022-23
ಕಾಮಗಾರಿಯ/ ಚಟುವಟಿಕೆಯ ಹೆಸರು:	ಮೇವು ಕತ್ತರಿಸುವ ಯಂತ್ರ
ಕಾಮಗಾರಿ/ ಚಟುವಟಿಕೆಯ ಛಾಯಾಚಿತ್ರ (photo with Lat & Long)	
ಸರ್ವೆ ನಂಬರ್:	-
ಅಕ್ಷಾಂಶ ಮತ್ತು ರೇಖಾಂಶ:	31.415275 78.082903
ಗ್ರಾಮ:	ಹೆಬ್ಬರಿ
ತಾಲ್ಲೂಕು:	ಚಿಂತಾಮಣಿ
ಜಿಲ್ಲೆ:	ಚಿಕ್ಕಬಳ್ಳಾಪುರ
ಕಾಮಗಾರಿ/ ಚಟುವಟಿಕೆಯ ಅಂದಾಜು ಮೊತ್ತ (ರೂಪಾಯಿಗಳಲ್ಲಿ)	32,500
ಕಾಮಗಾರಿ/ ಚಟುವಟಿಕೆಯ ಕುರಿತು ಸಂಕ್ಷಿಪ್ತ ವಿವರ (ಸಮುದಾಯ ಕಾಮಗಾರಿಯಾಗಿದ್ದರೆ ಅಂದಾಜು ನೀರು ಸಂಗ್ರಹಣೆ (Cubic Meter), ರಕ್ಷಣಾತ್ಮಕ ನೀರಾವರಿ ಪ್ರದೇಶ, ಫಲಾನುಭವಿಗಳ ಸಂಖ್ಯೆ, ವೈಯಕ್ತಿಕ ಕಾಮಗಾರಿಯಾಗಿದ್ದರೆ, ಫಲಾನುಭವಿ ಹೆಸರು, ಚಟುವಟಿಕೆಯಿಂದ ಪಡೆಯುತ್ತಿರುವ ಲಾಭ)	<p>ಫಲಾನುಭವಿ ಹೆಸರು: ವಿ ಮಂಜುನಾಥ ಬಿನ್ ವೆಂಕಟರೆಡ್ಡಿ  ಚಟುವಟಿಕೆ ಹೆಸರು : ಮೇವು ಕತ್ತರಿಸುವ ಯಂತ್ರ</p> <p>ಉದ್ದೇಶ : ಉತ್ಪಾದನಾ ವ್ಯವಸ್ಥೆ ಘಟಕದಡಿ ವಿತರಿಸಿದ ಸದರಿ ಪರಿಕರದಿಂದ ಮೇವನ್ನು ಸಣ್ಣ ಸಣ್ಣ ಭಾಗಗಳಾಗಿ ಕತ್ತರಿಸುವುದರಿಂದ ಹೆಚ್ಚಿನ ಪೌಷ್ಟಿಕಾಂಶ ದೊರೆಯುವುದರಿಂದ ಹೆಚ್ಚಿನ ಹಾಲಿನ ಇಳುವರಿಗೆ ಸಹಕಾರಿ.</p>




**ಜಲಾನಯನ ಯೋಜನೆಗಳ ಚಟುವಟಿಕೆ/ಕಾಮಗಾರಿಗಳನ್ನು ಅಂತರ್ಜಾಲದಲ್ಲಿ ಅಳವಡಿಸಲು ಸಂಕ್ಷಿಪ್ತ ಮಾಹಿತಿ**

ಯೋಜನೆಯ ಹೆಸರು:	ಪ್ರಧಾನ ಮಂತ್ರಿ ಕೃಷಿ ಸಿಂಚಾಯಿ ಯೋಜನೆ- ಜಲಾನಯನ ಅಭಿವೃದ್ಧಿ ಘಟಕ -2.0
ವರ್ಷ:	2022-23
ಕಾಮಗಾರಿಯ/ ಚಟುವಟಿಕೆಯ ಹೆಸರು:	ಮೇವು ಕತ್ತರಿಸುವ ಯಂತ್ರ
ಕಾಮಗಾರಿ/ ಚಟುವಟಿಕೆಯ ಛಾಯಾಚಿತ್ರ(photo with Lat & Long)	
ಸರ್ವೆ ನಂಬರ್:	
ಅಕ್ಷಾಂಶ ಮತ್ತು ರೇಖಾಂಶ:	31.415295 78.082922
ಗ್ರಾಮ:	ಗೋಪಸಂದ್ರ
ತಾಲ್ಲೂಕು:	ಚಿಂತಾಮಣಿ
ಜಿಲ್ಲೆ:	ಚಿಕ್ಕಬಳ್ಳಾಪುರ
ಕಾಮಗಾರಿ/ ಚಟುವಟಿಕೆಯ ಅಂದಾಜು ಮೊತ್ತ (ರೂಪಾಯಿಗಳಲ್ಲಿ)	32,500
ಕಾಮಗಾರಿ/ ಚಟುವಟಿಕೆಯ ಕುರಿತು ಸಂಕ್ಷಿಪ್ತ ವಿವರ (ಸಮುದಾಯ ಕಾಮಗಾರಿಯಾಗಿದ್ದರೆ ಅಂದಾಜು ನೀರು ಸಂಗ್ರಹಣೆ (Cubic Meter), ರಕ್ಷಣಾತ್ಮಕ ನೀರಾವರಿ ಪ್ರದೇಶ, ಫಲಾನುಭವಿಗಳ ಸಂಖ್ಯೆ, ವ್ಯಯಕ್ಕೆ ಕಾಮಗಾರಿಯಾಗಿದ್ದರೆ, ಫಲಾನುಭವಿ ಹೆಸರು, ಚಟುವಟಿಕೆಯಿಂದ ಪಡೆಯುತ್ತಿರುವ ಲಾಭ)	<p>ಫಲಾನುಭವಿ ಹೆಸರು: ರೆಡ್ಡಪ್ಪ ಬಿನ್ ನಾರೆಪ್ಪ  ಚಟುವಟಿಕೆ ಹೆಸರು : ಮೇವು ಕತ್ತರಿಸುವ ಯಂತ್ರ</p> <p>ಉದ್ದೇಶ : ಉತ್ಪಾದನಾ ವ್ಯವಸ್ಥೆ ಘಟಕದಡಿ ವಿತರಿಸಿದ ಸದರಿ ಪರಿಕರದಿಂದ ಮೇವನ್ನು ಸಣ್ಣ ಸಣ್ಣ ಭಾಗಗಳಾಗಿ ಕತ್ತರಿಸುವುದರಿಂದ ಹೆಚ್ಚಿನ ಪೌಷ್ಟಿಕಾಂಶ ದೊರೆಯುವುದರಿಂದ ಹೆಚ್ಚಿನ ಹಾಲಿನ ಇಳುವರಿಗೆ ಸಹಕಾರಿ.</p>


**ಜಲಾನಯನ ಯೋಜನೆಗಳ ಚಟುವಟಿಕೆ/ಕಾಮಗಾರಿಗಳನ್ನು ಅಂತರ್ಜಾಲದಲ್ಲಿ ಅಳವಡಿಸಲು ಸಂಕ್ಷಿಪ್ತ ಮಾಹಿತಿ**

ಯೋಜನೆಯ ಹೆಸರು:	ಪ್ರಧಾನ ಮಂತ್ರಿ ಕೃಷಿ ಸಿಂಚಾಯಿ ಯೋಜನೆ- ಜಲಾನಯನ ಅಭಿವೃದ್ಧಿ ಘಟಕ -2.0
ವರ್ಷ:	2022-23
ಕಾಮಗಾರಿಯ/ ಚಟುವಟಿಕೆಯ ಹೆಸರು:	ಜೇನು ಪೆಟ್ಟಿಗೆ
ಕಾಮಗಾರಿ/ ಚಟುವಟಿಕೆಯ ಛಾಯಾಚಿತ್ರ(photo with Lat & Long)	
ಸರ್ವೆ ನಂಬರ್:	-
ಅಕ್ಷಾಂಶ ಮತ್ತು ರೇಖಾಂಶ:	31.08683 78.10259
ಗ್ರಾಮ:	ಹಿರಣ್ಯಪಲ್ಲಿ
ತಾಲ್ಲೂಕು:	ಚಿಂತಾಮಣಿ
ಜಿಲ್ಲೆ:	ಚಿಕ್ಕಬಳ್ಳಾಪುರ
ಕಾಮಗಾರಿ/ ಚಟುವಟಿಕೆಯ ಅಂದಾಜು ಮೊತ್ತ (ರೂಪಾಯಿಗಳಲ್ಲಿ)	4,500
ಕಾಮಗಾರಿ/ ಚಟುವಟಿಕೆಯ ಕುರಿತು ಸಂಕ್ಷಿಪ್ತ ವಿವರ (ಸಮುದಾಯ ಕಾಮಗಾರಿಯಾಗಿದ್ದರೆ ಅಂದಾಜು ನೀರು ಸಂಗ್ರಹಣೆ (Cubic Meter), ರಕ್ಷಣಾತ್ಮಕ ನೀರಾವರಿ ಪ್ರದೇಶ, ಫಲಾನುಭವಿಗಳ ಸಂಖ್ಯೆ ವ್ಯಯ ಕ್ರಿಕ ಕಾಮಗಾರಿಯಾಗಿದ್ದರೆ, ಫಲಾನುಭವಿ ಹೆಸರು, ಚಟುವಟಿಕೆಯಿಂದ ಪಡೆಯುತ್ತಿರುವ ಲಾಭ)	<p>ಫಲಾನುಭವಿ ಹೆಸರು: ರೆಡ್ಡಪ್ಪ ಬಿನ್ ನಾರೆಪ್ಪ  ಚಟುವಟಿಕೆ ಹೆಸರು : ಜೇನು ಪೆಟ್ಟಿಗೆ</p> <p>ಉದ್ದೇಶ : ಉತ್ಪಾದನಾ ವ್ಯವಸ್ಥೆ ಘಟಕದಡಿ ವಿತರಿಸಿದ ಜೇನು ಸಾಗಾಣಿಕೆ ಪೆಟ್ಟಿಗೆಯಿಂದ ಔಷಧೀಯ ಗುಣವುಳ್ಳ ಜೇನು ತುಪ್ಪವನ್ನು ಒದಗಿಸುವುದರ ಜೊತೆಗೆ ಪರಾಗಸರ್ಪು ಕ್ರಿಯೆಯಲ್ಲಿ ಪಾಲ್ಗೊಂಡು ಬೆಳೆಗಳ ಉತ್ಪಾದನೆಯನ್ನು ಹೆಚ್ಚಿಸಲು ಸಹಾಯಕವಾಗಿದೆ .</p>


**ಜಲಾನಯನ ಯೋಜನೆಗಳ ಚಟುವಟಿಕೆ/ಕಾಮಗಾರಿಗಳನ್ನು ಅಂತರ್ಜಾಲದಲ್ಲಿ ಅಳವಡಿಸಲು ಸಂಕ್ಷಿಪ್ತ ಮಾಹಿತಿ**

ಯೋಜನೆಯ ಹೆಸರು:	ಪ್ರಧಾನ ಮಂತ್ರಿ ಕೃಷಿ ಸಿಂಚಾಯಿ ಯೋಜನೆ- ಜಲಾನಯನ ಅಭಿವೃದ್ಧಿ ಘಟಕ -2.0
ವರ್ಷ:	2022-23
ಕಾಮಗಾರಿಯ/ ಚಟುವಟಿಕೆಯ ಹೆಸರು:	ಜೇನು ಪೆಟ್ಟಿಗೆ
ಕಾಮಗಾರಿ/ ಚಟುವಟಿಕೆಯ ಛಾಯಾಚಿತ್ರ (photo with Lat & Long)	
ಸರ್ವೆ ನಂಬರ್:	
ಅಕ್ಷಾಂಶ ಮತ್ತು ರೇಖಾಂಶ:	31.383559 78.08799
ಗ್ರಾಮ:	ಗೋಪಸಂದ್ರ
ತಾಲ್ಲೂಕು:	ಚಿಂತಾಮಣಿ
ಜಿಲ್ಲೆ:	ಚಿಕ್ಕಬಳ್ಳಾಪುರ
ಕಾಮಗಾರಿ/ ಚಟುವಟಿಕೆಯ ಅಂದಾಜು ಮೊತ್ತ (ರೂಪಾಯಿಗಳಲ್ಲಿ)	4,500
ಕಾಮಗಾರಿ/ ಚಟುವಟಿಕೆಯ ಕುರಿತು ಸಂಕ್ಷಿಪ್ತ ವಿವರ (ಸಮುದಾಯ ಕಾಮಗಾರಿಯಾಗಿದ್ದರೆ ಅಂದಾಜು ನೀರು ಸಂಗ್ರಹಣೆ (Cubic Meter), ರಕ್ಷಣಾತ್ಮಕ ನೀರಾವರಿ ಪ್ರದೇಶ, ಫಲಾನುಭವಿಗಳ ಸಂಖ್ಯೆ, ವೈಯಕ್ತಿಕ ಕಾಮಗಾರಿಯಾಗಿದ್ದರೆ, ಫಲಾನುಭವಿ ಹೆಸರು, ಚಟುವಟಿಕೆಯಿಂದ ಪಡೆಯುತ್ತಿರುವ ಲಾಭ)	ಫಲಾನುಭವಿ ಹೆಸರು: ಪ್ರತಿಬಾ ಕೋಂ ರಾಘುವೇಂದ್ರ ಬಾಬು ಚಟುವಟಿಕೆ ಹೆಸರು : ಜೇನು ಪೆಟ್ಟಿಗೆ ಉದ್ದೇಶ : ಉತ್ಪಾದನಾ ವ್ಯವಸ್ಥೆ ಘಟಕದಡಿ ವಿತರಿಸಿದ ಜೇನು ಸಾಗಾಣಿಕೆ ಪೆಟ್ಟಿಗೆಯಿಂದ ಔಷಧೀಯ ಗುಣವುಳ್ಳ ಜೇನು ತುಪ್ಪವನ್ನು ಒದಗಿಸುವುದರ ಜೊತೆಗೆ ಪರಾಗಸರ್ಪಕ್ರಿಯೆಯಲ್ಲಿ ಪಾಲ್ಗೊಂಡು ಬೆಳೆಗಳ ಉತ್ಪಾದನೆಯನ್ನು ಹೆಚ್ಚಿಸಲು ಸಹಾಯಕವಾಗಿದೆ .


**ಜಲಾನಯನ ಯೋಜನೆಗಳ ಚಟುವಟಿಕೆ/ಕಾಮಗಾರಿಗಳನ್ನು ಅಂತರ್ಜಾಲದಲ್ಲಿ ಅಳವಡಿಸಲು ಸಂಕ್ಷಿಪ್ತ ಪ್ರಮಾಹಿತಿ**

ಯೋಜನೆಯ ಹೆಸರು:	ಪ್ರಧಾನ ಮಂತ್ರಿ ಕೃಷಿ ಸಿಂಚಾಯಿ ಯೋಜನೆ- ಜಲಾನಯನ ಅಭಿವೃದ್ಧಿ ಘಟಕ -2.0
ವರ್ಷ:	2022-23
ಕಾಮಗಾರಿಯ/ ಚಟುವಟಿಕೆಯ ಹೆಸರು:	ತರಕಾರಿ ಕಿರು ಚೀಲ
ಕಾಮಗಾರಿ/ಚಟುವಟಿಕೆಯ ಛಾಯಾಚಿತ್ರ(photo with Lat & Long)	
ಸರ್ವೆ ನಂಬರ್:	
ಅಕ್ಷಾಂಶ ಮತ್ತು ರೇಖಾಂಶ:	31.403203 78.31154
ಗ್ರಾಮ:	ಗೋಪಸಂದ್ರ
ತಾಲ್ಲೂಕು:	ಚಿಂತಾಮಣಿ
ಜಿಲ್ಲೆ:	ಚಿಕ್ಕಬಳ್ಳಾಪುರ
ಕಾಮಗಾರಿ/ ಚಟುವಟಿಕೆಯ ಅಂದಾಜು ಮೊತ್ತ (ರೂಪಾಯಿಗಳಲ್ಲಿ)	300
ಕಾಮಗಾರಿ/ ಚಟುವಟಿಕೆಯ ಕುರಿತು ಸಂಕ್ಷಿಪ್ತ ವಿವರ (ಸಮುದಾಯ ಕಾಮಗಾರಿಯಾಗಿದ್ದರೆ ಅಂದಾಜು ನೀರು ಸಂಗ್ರಹಣೆ (Cubic Meter), ರಕ್ಷಣಾತ್ಮಕ ನೀರಾವರಿ ಪ್ರದೇಶ, ಫಲಾನುಭವಿಗಳ ಸಂಖ್ಯೆ ವೈಯಕ್ತಿಕ ಕಾಮಗಾರಿಯಾಗಿದ್ದರೆ, ಫಲಾನುಭವಿ ಹೆಸರು, ಚಟುವಟಿಕೆಯಿಂದ ಪಡೆಯುತ್ತಿರುವ ಲಾಭ)	<p><b>ಫಲಾನುಭವಿ ಹೆಸರು:</b> ಚಟುವಟಿಕೆ ಹೆಸರು :ತರಕಾರಿ ಕಿರು ಚೀಲ</p> <p><b>ಉದ್ದೇಶ :</b> ಉತ್ಪಾದನಾ ವ್ಯವಸ್ಥೆ ಘಟಕದಡಿ ವಿತರಿಸಿದ ಪರಿಕರದಿಂದ ಸುಧಾರಿತ ತರಕಾರಿ ತಳಿಗಳನ್ನು ವೈಜ್ಞಾನಿಕವಾಗಿ ಹಾಗೂ ಲಾಭದಾಯಕವಾಗಿ ಬೆಳೆಯಲು ಹಾಗೂ ಉತ್ಪಾದಕತೆ ಹೆಚ್ಚಿಸುವುದು.</p>


ಜಲಾನಯನ ಯೋಜನೆಗಳ ಚಟುವಟಿಕೆ/ಕಾಮಗಾರಿಗಳನ್ನು ಅಂತರ್ಜಾಲದಲ್ಲಿ ಅಳವಡಿಸಲು ಸಂಕ್ಷಿಪ್ತ ಪ್ರಮಾಹಿತಿ

ಯೋಜನೆಯ ಹೆಸರು:	ಪ್ರಧಾನ ಮಂತ್ರಿ ಕೃಷಿ ಸಿಂಚಾಯಿ ಯೋಜನೆ- ಜಲಾನಯನ ಅಭಿವೃದ್ಧಿ ಘಟಕ -2.0
ವರ್ಷ:	2022-23
ಕಾಮಗಾರಿಯ/ ಚಟುವಟಿಕೆಯ ಹೆಸರು:	ತರಕಾರಿ ಕಿರು ಚೀಲ
ಕಾಮಗಾರಿ/ಚಟುವಟಿಕೆಯ ಛಾಯಾಚಿತ್ರ (photo with Lat & Long)	
ಸರ್ವೆ ನಂಬರ್:	-
ಅಕ್ಷಾಂಶ ಮತ್ತು ರೇಖಾಂಶ:	31.399471 78.08186
ಗ್ರಾಮ:	ಊಲವಾಡಿ
ತಾಲ್ಲೂಕು:	ಚಿಂತಾಮಣಿ
ಜಿಲ್ಲೆ:	ಚಿಕ್ಕಬಳ್ಳಾಪುರ
ಕಾಮಗಾರಿ/ ಚಟುವಟಿಕೆಯ ಅಂದಾಜು ಮೊತ್ತ (ರೂಪಾಯಿಗಳಲ್ಲಿ)	300
ಕಾಮಗಾರಿ/ ಚಟುವಟಿಕೆಯ ಕುರಿತು ಸಂಕ್ಷಿಪ್ತ ವಿವರ (ಸಮುದಾಯ ಕಾಮಗಾರಿಯಾಗಿದ್ದರೆ ಅಂದಾಜು ನೀರು ಸಂಗ್ರಹಣೆ (Cubic Meter), ರಕ್ಷಣಾತ್ಮಕ ನೀರಾವರಿ ಪ್ರದೇಶ, ಫಲಾನುಭವಿಗಳ ಸಂಖ್ಯೆ ವೈಯಕ್ತಿಕ ಕಾಮಗಾರಿಯಾಗಿದ್ದರೆ, ಫಲಾನುಭವಿ ಹೆಸರು, ಚಟುವಟಿಕೆಯಿಂದ ಪಡೆಯುತ್ತಿರುವ ಲಾಭ)	<p>ಫಲಾನುಭವಿ ಹೆಸರು: ಕೃಷ್ಣರೆಡ್ಡಿ ಬಿನ್ ಹನುಮಂತರೆಡ್ಡಿ</p> <p>ಚಟುವಟಿಕೆ ಹೆಸರು : ತರಕಾರಿ ಕಿರು ಚೀಲ</p> <p>ಉದ್ದೇಶ : ಉತ್ಪಾದನಾ ವ್ಯವಸ್ಥೆ ಘಟಕದಡಿ, ವಿತರಿಸಿದ ಪರಿಕರದಿಂದ ಸುಧಾರಿತ ತರಕಾರಿ ತಳಿಗಳನ್ನು ವೈಜ್ಞಾನಿಕವಾಗಿ ಹಾಗೂ ಲಾಭ ದಾಯಕವಾಗಿ ಬೆಳೆಯಲು ಹಾಗೂ ಉತ್ಪಾದಕತೆ ಹೆಚ್ಚಿಸುವುದು.</p>


**ಜಲಾನಯನ ಯೋಜನೆಗಳ ಚಟುವಟಿಕೆ/ಕಾಮಗಾರಿಗಳನ್ನು ಅಂತರ್ಜಾಲದಲ್ಲಿ ಅಳವಡಿಸಲು ಸಂಕ್ಷಿಪ್ತ ಮಾಹಿತಿ**

ಯೋಜನೆಯ ಹೆಸರು:	ಪ್ರಧಾನ ಮಂತ್ರಿ ಕೃಷಿ ಸಿಂಚಾಯಿ ಯೋಜನೆ- ಜಲಾನಯನ ಅಭಿವೃದ್ಧಿ ಘಟಕ -2.0
ವರ್ಷ:	2022-23
ಕಾಮಗಾರಿಯ/ ಚಟುವಟಿಕೆಯ ಹೆಸರು:	ಮೇವು ಕೀರು ಚೀಲ
ಕಾಮಗಾರಿ/ಚಟುವಟಿಕೆಯ ಛಾಯಾಚಿತ್ರ (photo with Lat & Long)	
ಸರ್ವೆ ನಂಬರ್:	-
ಅಕ್ಷಾಂಶ ಮತ್ತು ರೇಖಾಂಶ:	31.404479 78.105119
ಗ್ರಾಮ:	ಕುರುಪಲ್ಲಿ
ತಾಲ್ಲೂಕು:	ಚಿಂತಾಮಣಿ
ಜಿಲ್ಲೆ:	ಚಿಕ್ಕಬಳ್ಳಾಪುರ
ಕಾಮಗಾರಿ/ ಚಟುವಟಿಕೆಯ ಅಂದಾಜು ಮೊತ್ತ (ರೂಪಾಯಿಗಳಲ್ಲಿ)	400
ಕಾಮಗಾರಿ/ ಚಟುವಟಿಕೆಯ ಕುರಿತು ಸಂಕ್ಷಿಪ್ತ ವಿವರ (ಸಮುದಾಯ ಕಾಮಗಾರಿಯಾಗಿದ್ದರೆ ಅಂದಾಜು ನೀರು ಸಂಗ್ರಹಣೆ (Cubic Meter), ರಕ್ಷಣಾತ್ಮಕ ನೀರಾವರಿ ಪ್ರದೇಶ, ಫಲಾನುಭವಿಗಳ ಸಂಖ್ಯೆ, ವೈಯಕ್ತಿಕ ಕಾಮಗಾರಿಯಾಗಿದ್ದರೆ, ಫಲಾನುಭವಿ ಹೆಸರು, ಚಟುವಟಿಕೆಯಿಂದ ಪಡೆಯುತ್ತಿರುವ ಲಾಭ)	ಫಲಾನುಭವಿ ಹೆಸರು: ಮಂಜುನಾಥರೆಡೆ ಬಿನ್ ಮುನಿ ನಾರಾಯಣರೆಡೆ ಚಟುವಟಿಕೆ ಹೆಸರು : ಮೇವು ಕೀರು ಚೀಲ  ಉದ್ದೇಶ : ಉತ್ಪಾದನಾ ವ್ಯವಸ್ಥೆ ಘಟಕದಡಿ ವಿತರಿಸಿದ ಪರಿಕರದಿಂದ ಸುಧಾರಿತ ಮೇವು ಕೀರು ಚೀಲ ತಳಿಗಳನ್ನು ವೈಜ್ಞಾನಿಕವಾಗಿ ಹಾಗೂ ಲಾಭ ದಾಯಕವಾಗಿ ಬೆಳೆಯಲು ಹಾಗೂ ಉತ್ಪಾದಕತೆ ಹೆಚ್ಚಿಸುವುದು.

**ಜಲಾನಯನ ಯೋಜನೆಗಳ ಚಟುವಟಿಕೆ/ಕಾಮಗಾರಿಗಳನ್ನು ಅಂತರ್ಜಾಲದಲ್ಲಿ ಅಳವಡಿಸಲು ಸಂಕ್ಷಿಪ್ತ ಮಾಹಿತಿ**


ಯೋಜನೆಯ ಹೆಸರು:	ಪ್ರಧಾನ ಮಂತ್ರಿ ಕೃಷಿ ಸಿಂಚಾಯಿ ಯೋಜನೆ- ಜಲಾನಯನ ಅಭಿವೃದ್ಧಿ ಘಟಕ -2.0
ವರ್ಷ:	2022-23
ಕಾಮಗಾರಿ/ ಚಟುವಟಿಕೆಯ ಹೆಸರು:	ವೇವು ಕಿರು ಚೀಲ
ಕಾಮಗಾರಿ/ಚಟುವಟಿಕೆಯ ಛಾಯಾ ಚಿತ್ರ (photo with Lat &Long)	 <p>Latitude: 13.39271 Longitude: 78.077729 Elevation: 885.96±24 m Accuracy: 18.4 m Time: 31-05-2022 11:26 Note: PMKSY WDD2.0 Bidragamakaiahalli, maize distrub.</p>
ಸರ್ವೆ ನಂಬರ್:	-
ಅಕ್ಷಾಂಶ ಮತ್ತು ರೇಖಾಂಶ:	31.39271 78.077729
ಗ್ರಾಮ:	ಬೂರಗಮಾಕಲಹಳ್ಳಿ
ತಾಲ್ಲೂಕು:	ಚಿಂತಾಮಣಿ
ಜಿಲ್ಲೆ:	ಚಿಕ್ಕಬಳ್ಳಾಪುರ
ಕಾಮಗಾರಿ/ ಚಟುವಟಿಕೆಯ ಅಂದಾಜು ಮೊತ್ತ (ರೂಪಾಯಿಗಳಲ್ಲಿ)	400
ಕಾಮಗಾರಿ/ ಚಟುವಟಿಕೆಯ ಕುರಿತು ಸಂಕ್ಷಿಪ್ತ ವಿವರ (ಸಮುದಾಯ ಕಾಮಗಾರಿಯಾಗಿದ್ದರೆ ಅಂದಾಜು ನೀರು ಸಂಗ್ರಹಣೆ (Cubic Meter), ರಕ್ಷಣಾತ್ಮಕ ನೀರಾವರಿ ಪ್ರದೇಶ, ಪಲಾನುಭವಿಗಳ ಸಂಖ್ಯೆ, ವೈಯಕ್ತಿಕ ಕಾಮಗಾರಿಯಾಗಿದ್ದರೆ ಫಲಾನುಭವಿ ಹೆಸರು, ಚಟುವಟಿಕೆಯಿಂದ ಪಡೆಯುತ್ತಿರುವ ಲಾಭ)	<p>ಫಲಾನುಭವಿಹೆಸರು: ವೆಂಕಟರೆಡ್ಡಿ ಬಿನ್ ಸುಬ್ಬರಾಯಪ್ಪ  ಚಟುವಟಿಕೆಹೆಸರು : ವೇವು ಕಿರು ಚೀಲ  ಉದ್ದೇಶ : ಉತ್ಪಾದನಾ ವ್ಯವಸ್ಥೆ ಘಟಕದಡಿ ವಿತರಿಸಿದ ಪರಿಕರದಿಂದ ಸುಧಾರಿತ ತರಕಾರಿ ತಳಿಗಳನ್ನು ವೈಜ್ಞಾನಿಕವಾಗಿ ಹಾಗೂ ಲಾಭ ದಾಯಕವಾಗಿ ಬೆಳೆಯಲು ಹಾಗೂ ಉತ್ಪಾದಕತೆ ಹೆಚ್ಚಿಸುವುದು.</p>

**ಜಲಾನಯನ ಯೋಜನೆಗಳ ಚಟುವಟಿಕೆ/ಕಾಮಗಾರಿಗಳನ್ನು ಅಂತರ್ಜಾಲದಲ್ಲಿ ಅಳವಡಿಸಲು ಸಂಕ್ಷಿಪ್ತ ಮಾಹಿತಿ**


ಯೋಜನೆಯ ಹೆಸರು:	ಪ್ರಧಾನ ಮಂತ್ರಿ ಕೃಷಿ ಸಿಂಚಾಯಿ ಯೋಜನೆ- ಜಲಾನಯನ ಅಭಿವೃದ್ಧಿ ಘಟಕ -2.0
ವರ್ಷ:	2022-23
ಕಾಮಗಾರಿಯ/ ಚಟುವಟಿಕೆಯ ಹೆಸರು:	ಹಸು ನೆಲ ಹಾಸು
ಕಾಮಗಾರಿ/ಚಟುವಟಿಕೆಯ ಛಾಯಾಚಿತ್ರ(photo with Lat & Long)	
ಸರ್ವೆ ನಂಬರ್:	-
ಅಕ್ಷಾಂಶ ಮತ್ತು ರೇಖಾಂಶ:	31.414913 78.083451
ಗ್ರಾಮ:	ಲಕ್ಷ್ಮೀದೇವನಕೋಟೆ
ತಾಲ್ಲೂಕು:	ಚಿಂತಾಮಣಿ
ಜಿಲ್ಲೆ:	ಚಿಕ್ಕಬಳ್ಳಾಪುರ
ಕಾಮಗಾರಿ/ ಚಟುವಟಿಕೆಯ ಅಂದಾಜು ಮೊತ್ತ (ರೂಪಾಯಿಗಳಲ್ಲಿ)	3050
ಕಾಮಗಾರಿ/ ಚಟುವಟಿಕೆಯ ಕುರಿತು ಸಂಕ್ಷಿಪ್ತ ವಿವರ (ಸಮುದಾಯ ಕಾಮಗಾರಿಯಾಗಿದ್ದರೆ ಅಂದಾಜು ನೀರು ಸಂಗ್ರಹಣೆ (Cubic Meter), ರಕ್ಷಣಾತ್ಮಕ ನೀರಾವರಿ ಪ್ರದೇಶ, ಫಲಾನುಭವಿಗಳ ಸಂಖ್ಯೆ, ವೈಯಕ್ತಿಕ ಕಾಮಗಾರಿಯಾಗಿದ್ದರೆ, ಫಲಾನುಭವಿ ಹೆಸರು, ಚಟುವಟಿಕೆಯಿಂದ ಪಡೆಯುತ್ತಿರುವ ಲಾಭ)	<p>ಫಲಾನುಭವಿ ಹೆಸರು: ನಾಗಮಣಿ ಕೋಂ ರೆಡ್ಡಪ್ಪ  ಚಟುವಟಿಕೆ ಹೆಸರು : ಹಸು ನೆಲ ಹಾಸು</p> <p>ಉದ್ದೇಶ : ಉತ್ಪಾದನಾ ವ್ಯವಸ್ಥೆ ಘಟಕದಡಿ ವಿತರಿಸಿದ ಸದರಿ ಪರಿಕರದಿಂದ ಕೊಟ್ಟಿಗಿಯಲ್ಲಿ ಹಸುಗಳು ಜಾರಾಟದಿಂದ ಬಿದ್ದು ಪೆಟ್ಟು ಮಾಡಿಕೊಳ್ಳುವುದನ್ನು ತಡೆಯುವುದು.</p>




**ಜಲಾನಯನ ಯೋಜನೆಗಳ ಚಟುವಟಿಕೆ/ಕಾಮಗಾರಿಗಳನ್ನು ಅಂತರ್ಜಾಲದಲ್ಲಿ ಅಳವಡಿಸಲು ಸಂಕ್ಷಿಪ್ತ ಮಾಹಿತಿ**

ಯೋಜನೆಯ ಹೆಸರು:	ಪ್ರಧಾನ ಮಂತ್ರಿ ಕೃಷಿ ಸಿಂಚಾಯಿ ಯೋಜನೆ- ಜಲಾನಯನ ಅಭಿವೃದ್ಧಿ ಘಟಕ -2.0
ವರ್ಷ:	2022-23
ಕಾಮಗಾರಿಯ/ ಚಟುವಟಿಕೆಯ ಹೆಸರು:	ಹಸು ನೆಲ ಹಾಸು
ಕಾಮಗಾರಿ/ಚಟುವಟಿಕೆಯ ಛಾಯಾಚಿತ್ರ (photo with Lat & Long)	
ಸರ್ವೆ ನಂಬರ್:	
ಅಕ್ಷಾಂಶ ಮತ್ತು ರೇಖಾಂಶ:	31.414918 78.083349
ಗ್ರಾಮ:	ಮುತ್ತಕದಿರೇನಹಳ್ಳಿ
ತಾಲ್ಲೂಕು:	ಚಿಂತಾಮಣಿ
ಜಿಲ್ಲೆ:	ಚಿಕ್ಕಬಳ್ಳಾಪುರ
ಕಾಮಗಾರಿ/ ಚಟುವಟಿಕೆಯ ಅಂದಾಜು ಮೊತ್ತ (ರೂಪಾಯಿಗಳಲ್ಲಿ)	3050
ಕಾಮಗಾರಿ/ ಚಟುವಟಿಕೆಯ ಕುರಿತು ಸಂಕ್ಷಿಪ್ತ ವಿವರ (ಸಮುದಾಯ ಕಾಮಗಾರಿಯಾಗಿದ್ದರೆ ಅಂದಾಜು ನೀರು ಸಂಗ್ರಹಣೆ (Cubic Meter), ರಕ್ಷಣಾತ್ಮಕ ನೀರಾವರಿ ಪ್ರದೇಶ, ಫಲಾನುಭವಿಗಳ ಸಂಖ್ಯೆ, ವೈಯಕ್ತಿಕ ಕಾಮಗಾರಿಯಾಗಿದ್ದರೆ, ಫಲಾನುಭವಿ ಹೆಸರು, ಚಟುವಟಿಕೆಯಿಂದ ಪಡೆಯುತ್ತಿರುವ ಲಾಭ)	<p>ಫಲಾನುಭವಿ ಹೆಸರು: ಮುತ್ತಕದಿರೇನಹಳ್ಳಿ ಸ್ವ ಸಹಾಯ ಸಂಘ</p> <p>ಚಟುವಟಿಕೆ ಹೆಸರು : ಹಸು ನೆಲ ಹಾಸು</p> <p>ಉದ್ದೇಶ : ಉತ್ಪಾದನಾ ವ್ಯವಸ್ಥೆ ಘಟಕದಡಿ ವಿತರಿಸಿದ ಸದರಿ ಪರಿಕರದಿಂದ ಕೊಟ್ಟಿಗಿಯಲ್ಲಿ ಹಸುಗಳು ಜಾರಾಟದಿಂದ ಬಿದ್ದು ಪೆಟ್ಟು ಮಾಡಿಕೊಳ್ಳುವುದನ್ನು ತಡೆಯುವುದು.</p>


**ಜಲಾನಯನ ಯೋಜನೆಗಳ ಚಟುವಟಿಕೆ/ಕಾಮಗಾರಿಗಳನ್ನು ಅಂತರ್ಜಾಲದಲ್ಲಿ ಅಳವಡಿಸಲು ಸಂಕ್ಷಿಪ್ತ ಮಾಹಿತಿ**

ಯೋಜನೆಯ ಹೆಸರು:	ಪ್ರಧಾನ ಮಂತ್ರಿ ಕೃಷಿ ಸಿಂಚಾಯಿ ಯೋಜನೆ- ಜಲಾನಯನ ಅಭಿವೃದ್ಧಿ ಘಟಕ -2.0
ವರ್ಷ:	2022-23
ಕಾಮಗಾರಿಯ/ ಚಟುವಟಿಕೆಯ ಹೆಸರು:	ಹಸು ನೆಲ ಹಾಸು
ಕಾಮಗಾರಿ/ಚಟುವಟಿಕೆಯ ಛಾಯಾಚಿತ್ರ (photo with Lat & Long)	
ಸರ್ವೆ ನಂಬರ್:	-
ಅಕ್ಷಾಂಶ ಮತ್ತು ರೇಖಾಂಶ:	31.415004 78.083405
ಗ್ರಾಮ:	ಬಿಂಗಾನಹಳ್ಳಿ
ತಾಲ್ಲೂಕು:	ಚಿಂತಾಮಣಿ
ಜಿಲ್ಲೆ:	ಚಿಕ್ಕಬಳ್ಳಾಪುರ
ಕಾಮಗಾರಿ/ ಚಟುವಟಿಕೆಯ ಅಂದಾಜು ಮೊತ್ತ (ರೂಪಾಯಿಗಳಲ್ಲಿ)	3050
ಕಾಮಗಾರಿ/ ಚಟುವಟಿಕೆಯ ಕುರಿತು ಸಂಕ್ಷಿಪ್ತ ವಿವರ (ಸಮುದಾಯ ಕಾಮಗಾರಿಯಾಗಿದ್ದರೆ ಅಂದಾಜು ನೀರು ಸಂಗ್ರಹಣೆ (Cubic Meter), ರಕ್ಷಣಾತ್ಮಕ ನೀರಾವರಿ ಪ್ರದೇಶ, ಫಲಾನುಭವಿಗಳ ಸಂಖ್ಯೆ, ವೈಯಕ್ತಿಕ ಕಾಮಗಾರಿಯಾಗಿದ್ದರೆ, ಫಲಾನುಭವಿ ಹೆಸರು, ಚಟುವಟಿಕೆಯಿಂದ ಪಡೆಯುತ್ತಿರುವ ಲಾಭ)	<p>ಫಲಾನುಭವಿ ಹೆಸರು: ಬಿಂಗಾನಹಳ್ಳಿ ಸ್ವ ಸಹಾಯ ಸಂಘ</p> <p>ಚಟುವಟಿಕೆ ಹೆಸರು : ಹಸು ನೆಲ ಹಾಸು</p> <p>ಉದ್ದೇಶ : ಉತ್ಪಾದನಾ ವ್ಯವಸ್ಥೆ ಘಟಕದಡಿ ವಿತರಿಸಿದ ಸದರಿ ಪರಿಕರದಿಂದ ಕೊಟ್ಟಿಗೆಯಲ್ಲಿ ಹಸುಗಳು ಜಾರಾಟದಿಂದ ಬಿದ್ದು ಪೆಟ್ಟು ಮಾಡಿಕೊಳ್ಳುವುದನ್ನು ತಡೆಯುವುದು.</p>


**ಜಲಾನಯನ ಯೋಜನೆಗಳ ಚಟುವಟಿಕೆ/ಕಾಮಗಾರಿಗಳನ್ನು ಅಂತರ್ಜಾಲದಲ್ಲಿ ಅಳವಡಿಸಲು ಸಂಕ್ಷಿಪ್ತ ಮಾಹಿತಿ**

ಯೋಜನೆಯ ಹೆಸರು:	ಪ್ರಧಾನ ಮಂತ್ರಿ ಕೃಷಿ ಸಿಂಚಾಯಿ ಯೋಜನೆ- ಜಲಾನಯನ ಅಭಿವೃದ್ಧಿ ಘಟಕ -2.0
ವರ್ಷ:	2022-23
ಕಾಮಗಾರಿ/ಚಟುವಟಿಕೆಯ ಹೆಸರು:	ಮೇವು ಕತ್ತರಿಸುವ ಯಂತ್ರ
ಕಾಮಗಾರಿ/ಚಟುವಟಿಕೆಯ ಛಾಯಾ ಚಿತ್ರ (photo with Lat & Long)	
ಸರ್ವೆ ನಂಬರ್:	120
ಅಕ್ಷಾಂಶ ಮತ್ತು ರೇಖಾಂಶ:	13,39,268 78,04,456
ಗ್ರಾಮ:	ತಿಮ್ಮಸಂದ್ರ
ತಾಲ್ಲೂಕು:	ಚಿಂತಾಮಣಿ
ಜಿಲ್ಲೆ:	ಚಿಕ್ಕಬಳ್ಳಾಪುರ
ಕಾಮಗಾರಿ/ ಚಟುವಟಿಕೆಯ ಅಂದಾಜು ಮೊತ್ತ (ರೂಪಾಯಿಗಳಲ್ಲಿ)	32,300
ಕಾಮಗಾರಿ/ ಚಟುವಟಿಕೆಯ ಕುರಿತು ಸಂಕ್ಷಿಪ್ತ ವಿವರ (ಸಮುದಾಯ ಕಾಮಗಾರಿಯಾಗಿದ್ದರೆ ಅಂದಾಜು ನೀರು ಸಂಗ್ರಹಣೆ (Cubic Meter), ರಕ್ಷಣಾತ್ಮಕ ನೀರಾವರಿ ಪ್ರದೇಶ, ಪಲಾನುಭವಿಗಳ ಸಂಖ್ಯೆ, ವೈಯಕ್ತಿಕ ಕಾಮಗಾರಿಯಾಗಿದ್ದರೆ ಫಲಾನುಭವಿ ಹೆಸರು, ಚಟುವಟಿಕೆಯಿಂದ ಪಡೆಯುತ್ತಿರುವ ಲಾಭ)	<p>ಫಲಾನುಭವಿ ಹೆಸರು: ರವಿ ಬಿನ್ ಲಕ್ಷ್ಮಣರೆಡ್ಡಿ</p> <p>ಚಟುವಟಿಕೆ ಹೆಸರು : ಮೇವು ಕತ್ತರಿಸುವ ಯಂತ್ರ</p> <p>ಉದ್ದೇಶ : ಉತ್ಪಾದನಾ ವ್ಯವಸ್ಥೆ ಘಟಕದಡಿ ವಿತರಿಸಿದ ಸದರಿ ಪರಿಕರದಿಂದ ಮೇವನ್ನು ಸಣ್ಣ ಸಣ್ಣ ಭಾಗಗಳಾಗಿ ಕತ್ತರಿಸುವುದರಿಂದ ಹೆಚ್ಚಿನ ಪೌಷ್ಟಿಕಾಂಶ ದೊರೆಯುವುದರಿಂದ ಹೆಚ್ಚಿನ ಹಾಲಿನ ಇಳುವರಿಗೆ ಸಹಕಾರಿ.</p>


**ಜಲಾನಯನ ಯೋಜನೆಗಳ ಚಟುವಟಿಕೆ/ಕಾಮಗಾರಿಗಳನ್ನು ಅಂತರ್ಜಾಲದಲ್ಲಿ ಅಳವಡಿಸಲು ಸಂಕ್ಷಿಪ್ತ ಮಾಹಿತಿ**

ಯೋಜನೆಯ ಹೆಸರು:	ಪ್ರಧಾನ ಮಂತ್ರಿ ಕೃಷಿ ಸಿಂಚಾಯಿ ಯೋಜನೆ- ಜಲಾನಯನ ಅಭಿವೃದ್ಧಿ ಘಟಕ -2.0
ವರ್ಷ:	2022-23
ಕಾಮಗಾರಿ/ಚಟುವಟಿಕೆಯ ಹೆಸರು:	ಮೇವು ಕತ್ತರಿಸುವ ಯಂತ್ರ
ಕಾಮಗಾರಿ/ಚಟುವಟಿಕೆಯ ಛಾಯಾ ಚಿತ್ರ (photo with Lat & Long)	 <p>Latitude: 13.415215 Longitude: 78.083277 Elevation: 760.17±100 m Accuracy: 6.4 m Time: 17-07-2023 14:06 Note: Konappalli Chappcuter Installation With KSHRIGUP EC</p>
ಸರ್ವೆ ನಂಬರ್:	4
ಅಕ್ಷಾಂಶ ಮತ್ತು ರೇಖಾಂಶ:	13.0415 78.083324
ಗ್ರಾಮ:	ಕತ್ತರಿಗುಪ್ಪೆ
ತಾಲ್ಲೂಕು:	ಚಿಂತಾಮಣಿ
ಜಿಲ್ಲೆ:	ಚಿಕ್ಕಬಳ್ಳಾಪುರ
ಕಾಮಗಾರಿ/ ಚಟುವಟಿಕೆಯ ಅಂದಾಜು ಮೊತ್ತ (ರೂಪಾಯಿಗಳಲ್ಲಿ)	32,300
ಕಾಮಗಾರಿ/ ಚಟುವಟಿಕೆಯ ಕುರಿತು ಸಂಕ್ಷಿಪ್ತ ವಿವರ (ಸಮುದಾಯ ಕಾಮಗಾರಿಯಾಗದ್ದರೆ ಅಂದಾಜು ನೀರು ಸಂಗ್ರಹಣೆ (Cubic Meter), ರಕ್ಷಣಾತ್ಮಕ ನೀರಾವರಿ ಪ್ರದೇಶ, ಪಲಾನುಭವಿಗಳ ಸಂಖ್ಯೆ, ವೈಯಕ್ತಿಕ ಕಾಮಗಾರಿಯಾಗದ್ದರೆ ಫಲಾನುಭವಿ ಹೆಸರು, ಚಟುವಟಿಕೆಯಿಂದ ಪಡೆಯುತ್ತಿರುವ ಲಾಭ)	<p>ಫಲಾನುಭವಿಹೆಸರು: ದೇವರೆಡ್ಡಿ ಬಿನ್ ಯರ್ಪ್ಪರೆಡ್ಡಿ ಚಟುವಟಿಕೆಹೆಸರು : ಮೇವು ಕತ್ತರಿಸುವ ಯಂತ್ರ</p> <p>ಉದ್ದೇಶ : ಉತ್ಪಾದನಾ ವ್ಯವಸ್ಥೆ ಘಟಕದಡಿ ವಿತರಿಸಿದ ಸದರಿ ಪರಿಕರದಿಂದ ಮೇವನ್ನು ಸಣ್ಣ ಸಣ್ಣ ಭಾಗಗಳಾಗಿ ಕತ್ತರಿಸುವುದರಿಂದ ಹೆಚ್ಚಿನ ಪೌಷ್ಟಿಕಾಂಶ ದೊರೆಯುವುದರಿಂದ ಹೆಚ್ಚಿನ ಹಾಲಿನ ಇಳುವರಿಗೆ ಸಹಕಾರಿ.</p>


**ಜಲಾನಯನ ಯೋಜನೆಗಳ ಚಟುವಟಿಕೆ/ಕಾಮಗಾರಿಗಳನ್ನು ಅಂತರ್ಜಾಲದಲ್ಲಿ ಅಳವಡಿಸಲು ಸಂಕ್ಷಿಪ್ತ ಪ್ರಮಾಹಿತಿ**

ಯೋಜನೆಯ ಹೆಸರು:	ಪ್ರಧಾನ ಮಂತ್ರಿ ಕೃಷಿ ಸಿಂಚಾಯಿ ಯೋಜನೆ- ಜಲಾನಯನ ಅಭಿವೃದ್ಧಿ ಘಟಕ -2.0
ವರ್ಷ:	2022-23
ಕಾಮಗಾರಿ/ಚಟುವಟಿಕೆಯ ಹೆಸರು:	ಹಾಲು ಕರೆಯುವ ಯಂತ್ರ
ಕಾಮಗಾರಿ/ಚಟುವಟಿಕೆಯ ಛಾಯಾ ಚಿತ್ರ (photo with Lat & Long)	
ಸರ್ವೆ ನಂಬರ್:	4
ಅಕ್ಷಾಂಶ ಮತ್ತು ರೇಖಾಂಶ:	13.415039 78.08343
ಗ್ರಾಮ:	ಚಾಂಡ್ರಹಳ್ಳಿ
ತಾಲ್ಲೂಕು:	ಚಿಂತಾಮಣಿ
ಜಿಲ್ಲೆ:	ಚಿಕ್ಕಬಳ್ಳಾಪುರ
ಕಾಮಗಾರಿ/ ಚಟುವಟಿಕೆಯ ಅಂದಾಜು ಮೊತ್ತ (ರೂಪಾಯಿಗಳಲ್ಲಿ)	32,300
ಕಾಮಗಾರಿ/ ಚಟುವಟಿಕೆಯ ಕುರಿತು ಸಂಕ್ಷಿಪ್ತ ವಿವರ (ಸಮುದಾಯ ಕಾಮಗಾರಿಯಾಗಿದ್ದರೆ ಅಂದಾಜು ನೀರು ಸಂಗ್ರಹಣೆ (Cubic Meter), ರಕ್ಷಣಾತ್ಮಕ ನೀರಾವರಿ ಪ್ರದೇಶ, ಪಲಾನುಭವಿಗಳ ಸಂಖ್ಯೆ, ವೈಯಕ್ತಿಕ ಕಾಮಗಾರಿಯಾಗಿದ್ದರೆ ಫಲಾನುಭವಿ ಹೆಸರು, ಚಟುವಟಿಕೆಯಿಂದ ಪಡೆಯುತ್ತಿರುವ ಲಾಭ)	<p>ಫಲಾನುಭವಿಹೆಸರು: ಚಿಕ್ಕ ನಾರಾಯಣಪ್ಪ ಬಿನ್ ದೊಡ್ಡ ಕೆಂಪಣ್ಣ</p> <p>ಚಟುವಟಿಕೆಹೆಸರು : ಹಾಲು ಕರೆಯುವ ಯಂತ್ರ</p> <p>ಉದ್ದೇಶ : ಉತ್ಪಾದನಾ ವ್ಯವಸ್ಥೆ ಘಟಕದಡಿ ವಿತರಿಸಿದ ಸದರಿ ಪರಿಕರದಿಂದ ಹಸುವಿನ ಕೆಚ್ಚಲಿನಿಂದ ಸಂಪೂರ್ಣವಾಗಿ ಮತ್ತು ಸರಳವಾಗಿ ಹಾಲನ್ನು ಕರೆಯುವುದು ಹಾಗೂ ಶುಚಿಯಾದ ಹಾಲು ಉತ್ಪಾದನೆ ಮತ್ತು ರೈತರಿಗೆ ಆರ್ಥಿಕ ಸುರಕ್ಷತೆ..</p>

**ಜಲಾನಯನ ಯೋಜನೆಗಳ ಚಟುವಟಿಕೆ/ಕಾಮಗಾರಿಗಳನ್ನು ಅಂತರ್ಜಾಲದಲ್ಲಿ ಅಳವಡಿಸಲು ಸಂಕ್ಷಿಪ್ತ ಪ್ರಮಾಹಿತಿ**

ಯೋಜನೆಯ ಹೆಸರು:	ಪ್ರಧಾನ ಮಂತ್ರಿ ಕೃಷಿ ಸಿಂಚಾಯಿ ಯೋಜನೆ- ಜಲಾನಯನ ಅಭಿವೃದ್ಧಿ ಘಟಕ -2.0
ವರ್ಷ:	2022-23
ಕಾಮಗಾರಿ/ಚಟುವಟಿಕೆಯ ಹೆಸರು:	ಹಾಲು ಕರೆಯುವ ಯಂತ್ರ
ಕಾಮಗಾರಿ/ಚಟುವಟಿಕೆಯ ಛಾಯಾ ಚಿತ್ರ (photo with Lat &Long)	 <p>Latitude: 13.414721 Longitude: 78.083769 Elevation: 885.37±12 m Accuracy: 212.1 m Time: 28-07-2023 15:25 Note: T N Manjunath / Chikkanarayanareddy Milk machine distribution Wdc 2.0 katharigugga Ev Chinthamani</p>
ಸರ್ವೆ ನಂಬರ್:	
ಅಕ್ಷಾಂಶ ಮತ್ತು ರೇಖಾಂಶ:	31.414721 78.083769
ಗ್ರಾಮ:	ತಿಮ್ಮಸಂದ್ರ
ತಾಲೂಕು:	ಚಿಂತಾಮಣಿ
ಜಿಲ್ಲೆ:	ಚಿಕ್ಕಬಳ್ಳಾಪುರ
ಕಾಮಗಾರಿ/ ಚಟುವಟಿಕೆಯ ಅಂದಾಜು ಮೊತ್ತ (ರೂಪಾಯಿಗಳಲ್ಲಿ)	32,300
ಕಾಮಗಾರಿ/ ಚಟುವಟಿಕೆಯ ಕುರಿತು ಸಂಕ್ಷಿಪ್ತ ವಿವರ (ಸಮುದಾಯ ಕಾಮಗಾರಿಯಾಗಿದ್ದರೆ ಅಂದಾಜು ನೀರು ಸಂಗ್ರಹಣೆ (Cubic Meter), ರಕ್ಷಣಾತ್ಮಕ ನೀರಾವರಿ ಪ್ರದೇಶ, ಪಲಾನುಭವಿಗಳ ಸಂಖ್ಯೆ, ವೈಯಕ್ತಿಕ ಕಾಮಗಾರಿಯಾಗಿದ್ದರೆ ಫಲಾನುಭವಿ ಹೆಸರು, ಚಟುವಟಿಕೆಯಿಂದ ಪಡೆಯುತ್ತಿರುವ ಲಾಭ)	<p>ಫಲಾನುಭವಿ ಹೆಸರು: ಟಿ.ಎನ್. ಮಂಜುನಾಥ ಬಿನ್ ಚಿಕ್ಕ ನಾರಾಯಣರೆಡ್ಡಿ ಚಟುವಟಿಕೆ ಹೆಸರು : ಹಾಲು ಕರೆಯುವ ಯಂತ್ರ</p> <p>ಉದ್ದೇಶ : ಉತ್ಪಾದನಾ ವ್ಯವಸ್ಥೆ ಘಟಕದಡಿ ವಿತರಿಸಿದ ಸದರಿ ಪರಿಕರದಿಂದ ಹಸುವಿನ ಕೆಚ್ಚಲಿನಿಂದ ಸಂಪೂರ್ಣವಾಗಿ ಮತ್ತು ಸರಳವಾಗಿ ಹಾಲನ್ನು ಕರೆಯುವುದು ಹಾಗೂ ಶುಚಿಯಾದ ಹಾಲು ಉತ್ಪಾದನೆ ಮತ್ತು ರೈತರಿಗೆ ಆರ್ಥಿಕ ಸುರಕ್ಷತೆ..</p>

**ಜಲಾನಯನ ಯೋಜನೆಗಳ ಚಟುವಟಿಕೆ/ಕಾಮಗಾರಿಗಳನ್ನು ಅಂತರ್ಜಾಲದಲ್ಲಿ ಅಳವಡಿಸಲು ಸಂಕ್ಷಿಪ್ತ ಪ್ರಮಾಹಿತಿ**


ಯೋಜನೆಯ ಹೆಸರು:	ಪ್ರಧಾನ ಮಂತ್ರಿ ಕೃಷಿ ಸಿಂಚಾಯಿ ಯೋಜನೆ- ಜಲಾನಯನ ಅಭಿವೃದ್ಧಿ ಘಟಕ -2.0
ವರ್ಷ:	2022-23
ಕಾಮಗಾರಿ/ಚಟುವಟಿಕೆಯ ಹೆಸರು:	ಜೇನು ಪೆಟ್ಟಿಗೆ
ಕಾಮಗಾರಿ/ಚಟುವಟಿಕೆಯ ಛಾಯಾ ಚಿತ್ರ (photo with Lat & Long)	
ಸರ್ವೆ ನಂಬರ್:	59
ಅಕ್ಷಾಂಶ ಮತ್ತು ರೇಖಾಂಶ:	31.397767 78.983643
ಗ್ರಾಮ:	ಅಮಿಟಗಾನಹಳ್ಳಿ
ತಾಲೂಕು:	ಚಿಂತಾಮಣಿ
ಜಿಲ್ಲೆ:	ಚಿಕ್ಕಬಳ್ಳಾಪುರ
ಕಾಮಗಾರಿ/ ಚಟುವಟಿಕೆಯ ಅಂದಾಜು ಮೊತ್ತ (ರೂಪಾಯಿಗಳಲ್ಲಿ)	4,500
ಕಾಮಗಾರಿ/ ಚಟುವಟಿಕೆಯ ಕುರಿತು ಸಂಕ್ಷಿಪ್ತ ವಿವರ (ಸಮುದಾಯ ಕಾಮಗಾರಿಯಾಗಿದ್ದರೆ ಅಂದಾಜು ನೀರು ಸಂಗ್ರಹಣೆ (Cubic Meter), ರಕ್ಷಣಾತ್ಮಕ ನೀರಾವರಿ ಪ್ರದೇಶ, ಪಲಾನುಭವಿಗಳ ಸಂಖ್ಯೆ, ವೈಯಕ್ತಿಕ ಕಾಮಗಾರಿಯಾಗಿದ್ದರೆ ಫಲಾನುಭವಿ ಹೆಸರು, ಚಟುವಟಿಕೆಯಿಂದ ಪಡೆಯುತ್ತಿರುವ ಲಾಭ)	<p>ಫಲಾನುಭವಿಹೆಸರು: ಅಂಜನೇಯರೆಡ್ಡಿ ಬಿನ್ ಚಿಕ್ಕ ಬಚ್ಚಪ್ಪ  ಚಟುವಟಿಕೆಹೆಸರು : ಜೇನು ಪೆಟ್ಟಿಗೆ</p> <p>ಉದ್ದೇಶ : ಉತ್ಪಾದನಾ ವ್ಯವಸ್ಥೆ ಘಟಕದಡಿ ವಿತರಿಸಿದ ಜೇನು ಸಾಗಾಣಿಕೆ ಪೆಟ್ಟಿಗೆಯಿಂದ ಔಷಧೀಯ ಗುಣವುಳ್ಳ ಜೇನು ತುಪ್ಪವನ್ನು ಒದಗಿಸುವುದರ ಜೊತೆಗೆ ಪರಾಗಸರ್ಪ ಕ್ರಿಯೆಯಲ್ಲಿ ಪಾಲ್ಗೊಂಡು ಬೆಳೆಗಳ ಉತ್ಪಾದನೆಯನ್ನು ಹೆಚ್ಚಿಸಲು ಸಹಾಯಕವಾಗಿದೆ .</p>

**ಜಲಾನಯನ ಯೋಜನೆಗಳ ಚಟುವಟಿಕೆ/ಕಾಮಗಾರಿಗಳನ್ನು ಅಂತರ್ಜಾಲದಲ್ಲಿ ಅಳವಡಿಸಲು ಸಂಕ್ಷಿಪ್ತ ಮಾಹಿತಿ**


ಯೋಜನೆಯ ಹೆಸರು:	ಪ್ರಧಾನ ಮಂತ್ರಿ ಕೃಷಿ ಸಿಂಚಾಯಿ ಯೋಜನೆ- ಜಲಾನಯನ ಅಭಿವೃದ್ಧಿ ಘಟಕ -2.0
ವರ್ಷ:	2022-23
ಕಾಮಗಾರಿ/ಚಟುವಟಿಕೆಯ ಹೆಸರು:	ತರಕಾರಿ ಕಿರು ಚೀಲ
ಕಾಮಗಾರಿ/ಚಟುವಟಿಕೆಯ ಛಾಯಾ ಚಿತ್ರ (photo with Lat &Long)	
ಸರ್ವೆ ನಂಬರ್:	100
ಅಕ್ಷಾಂಶ ಮತ್ತು ರೇಖಾಂಶ:	31.415743 78.040268
ಗ್ರಾಮ:	ನಾಯನಹಳ್ಳಿ
ತಾಲ್ಲೂಕು:	ಚಿಂತಾಮಣಿ
ಜಿಲ್ಲೆ:	ಚಿಕ್ಕಬಳ್ಳಾಪುರ
ಕಾಮಗಾರಿ/ಚಟುವಟಿಕೆಯ ಅಂದಾಜು ಮೊತ್ತ (ರೂಪಾಯಿಗಳಲ್ಲಿ)	300
ಕಾಮಗಾರಿ/ಚಟುವಟಿಕೆಯ ಕುರಿತು ಸಂಕ್ಷಿಪ್ತ ವಿವರ (ಸಮುದಾಯ ಕಾಮಗಾರಿಯಾಗಿದ್ದರೆ ಅಂದಾಜು ನೀರು ಸಂಗ್ರಹಣೆ (Cubic Meter), ರಕ್ಷಣಾತ್ಮಕ ನೀರಾವರಿ ಪ್ರದೇಶ, ಪಲಾನುಭವಿಗಳ ಸಂಖ್ಯೆ, ವೈಯಕ್ತಿಕ ಕಾಮಗಾರಿಯಾಗಿದ್ದರೆ ಪಲಾನುಭವಿ ಹೆಸರು, ಚಟುವಟಿಕೆಯಿಂದ ಪಡೆಯುತ್ತಿರುವ ಲಾಭ)	<p>ಫಲಾನುಭವಿಹೆಸರು: ಅಂಬುಜಾಕ್ಷಿ ಬಿನ್ ಕೃಷ್ಣರೆಡ್ಡಿ  ಚಟುವಟಿಕೆಹೆಸರು : ತರಕಾರಿ ಕಿರು ಚೀಲ</p> <p>ಉದ್ದೇಶ : ಉತ್ಪಾದನಾ ವ್ಯವಸ್ಥೆ ಘಟಕದಡಿ ವಿತರಿಸಿದ ಪರಿಕರದಿಂದ ಸುಧಾರಿತ ತರಕಾರಿ ತಳಿಗಳನ್ನು ವೈಜ್ಞಾನಿಕವಾಗಿ ಹಾಗೂ ಲಾಭ ದಾಯಕವಾಗಿ ಬೆಳೆಯಲು ಹಾಗೂ ಉತ್ಪಾದಕತೆ ಹೆಚ್ಚಿಸುವುದು</p>




**ಜಲಾನಯನ ಯೋಜನೆಗಳ ಚಟುವಟಿಕೆ/ಕಾಮಗಾರಿಗಳನ್ನು ಅಂತರ್ಜಾಲದಲ್ಲಿ ಅಳವಡಿಸಲು ಸಂಕ್ಷಿಪ್ತ ಮಾಹಿತಿ**

ಯೋಜನೆಯ ಹೆಸರು:	ಪ್ರಧಾನ ಮಂತ್ರಿ ಕೃಷಿ ಸಿಂಚಾಯಿ ಯೋಜನೆ- ಜಲಾನಯನ ಅಭಿವೃದ್ಧಿ ಘಟಕ -2.0
ವರ್ಷ:	2022-23
ಕಾಮಗಾರಿ/ ಚಟುವಟಿಕೆಯ ಹೆಸರು:	ತರಕಾರಿ ಕಿರು ಚೀಲ
ಕಾಮಗಾರಿ/ಚಟುವಟಿಕೆಯ ಛಾಯಾ ಚಿತ್ರ (photo with Lat &Long)	
ಸರ್ವೆ ನಂಬರ್:	52
ಅಕ್ಷಾಂಶ ಮತ್ತು ರೇಖಾಂಶ:	31.422882 78.998278
ಗ್ರಾಮ:	ಚಾಂಡ್ರಹಳ್ಳಿ
ತಾಲೂಕು:	ಚಿಂತಾಮಣಿ
ಜಿಲ್ಲೆ:	ಚಿಕ್ಕಬಳ್ಳಾಪುರ
ಕಾಮಗಾರಿ/ ಚಟುವಟಿಕೆಯ ಅಂದಾಜು ಮೊತ್ತ (ರೂಪಾಯಿಗಳಲ್ಲಿ)	300
ಕಾಮಗಾರಿ/ ಚಟುವಟಿಕೆಯ ಕುರಿತು ಸಂಕ್ಷಿಪ್ತ ವಿವರ (ಸಮುದಾಯ ಕಾಮಗಾರಿಯಾಗಿದ್ದರೆ ಅಂದಾಜು ನೀರು ಸಂಗ್ರಹಣೆ (Cubic Meter), ರಕ್ಷಣಾತ್ಮಕ ನೀರಾವರಿ ಪ್ರದೇಶ, ಪಲಾನುಭವಿಗಳ ಸಂಖ್ಯೆ, ವೈಯಕ್ತಿಕ ಕಾಮಗಾರಿಯಾಗಿದ್ದರೆ ಪಲಾನುಭವಿ ಹೆಸರು, ಚಟುವಟಿಕೆಯಿಂದ ಪಡೆಯುತ್ತಿರುವ ಲಾಭ)	<p>ಫಲಾನುಭವಿಹೆಸರು: ಬೈರೇಗೌಡ ಬಿನ್ ಶ್ರೀನಿವಾಸ</p> <p>ಚಟುವಟಿಕೆಹೆಸರು : ತರಕಾರಿ ಕಿರು ಚೀಲ</p> <p>ಉದ್ದೇಶ : ಉತ್ಪಾದನಾ ವ್ಯವಸ್ಥೆ ಘಟಕದಡಿ ವಿತರಿಸಿದ ಪರಿಕರದಿಂದ ಸುಧಾರಿತ ತರಕಾರಿ ತಳಿಗಳನ್ನು ವೈಜ್ಞಾನಿಕವಾಗಿ ಹಾಗೂ ಲಾಭ ದಾಯಕವಾಗಿ ಬೆಳೆಯಲು ಹಾಗೂ ಉತ್ಪಾದಕತೆ ಹೆಚ್ಚಿಸುವುದು.</p>


**ಜಲಾನಯನ ಯೋಜನೆಗಳ ಚಟುವಟಿಕೆ/ಕಾಮಗಾರಿಗಳನ್ನು ಅಂತರ್ಜಾಲದಲ್ಲಿ ಅಳವಡಿಸಲು ಸಂಕ್ಷಿಪ್ತ ಮಾಹಿತಿ**

ಯೋಜನೆಯ ಹೆಸರು:	ಪ್ರಧಾನ ಮಂತ್ರಿ ಕೃಷಿ ಸಿಂಚಾಯಿ ಯೋಜನೆ- ಜಲಾನಯನ ಅಭಿವೃದ್ಧಿ ಘಟಕ -2.0
ವರ್ಷ:	2022-23
ಕಾಮಗಾರಿ/ಚಟುವಟಿಕೆಯ ಹೆಸರು:	ಮೇವು ಕಿರು ಚೀಲ
ಕಾಮಗಾರಿ/ಚಟುವಟಿಕೆಯ ಛಾಯಾ ಚಿತ್ರ (photo with Lat & Long)	
ಸರ್ವೆ ನಂಬರ್:	15
ಅಕ್ಷಾಂಶ ಮತ್ತು ರೇಖಾಂಶ:	31.425886 78.994869
ಗ್ರಾಮ:	ಚಾಂಡ್ರಹಳ್ಳಿ
ತಾಲ್ಲೂಕು:	ಚಿಂತಾಮಣಿ
ಜಿಲ್ಲೆ:	ಚಿಕ್ಕಬಳ್ಳಾಪುರ
ಕಾಮಗಾರಿ/ಚಟುವಟಿಕೆಯ ಅಂದಾಜು ಮೊತ್ತ (ರೂಪಾಯಿಗಳಲ್ಲಿ)	400
ಕಾಮಗಾರಿ/ಚಟುವಟಿಕೆಯ ಕುರಿತು ಸಂಕ್ಷಿಪ್ತ ವಿವರ (ಸಮುದಾಯ ಕಾಮಗಾರಿಯಾಗಿದ್ದರೆ ಅಂದಾಜು ನೀರು ಸಂಗ್ರಹಣೆ (Cubic Meter), ರಕ್ಷಣಾತ್ಮಕ ನೀರಾವರಿ ಪ್ರದೇಶ, ಪಲಾನುಭವಿಗಳ ಸಂಖ್ಯೆ, ವೈಯಕ್ತಿಕ ಕಾಮಗಾರಿಯಾಗಿದ್ದರೆ ಪಲಾನುಭವಿ ಹೆಸರು, ಚಟುವಟಿಕೆಯಿಂದ ಪಡೆಯುತ್ತಿರುವ ಲಾಭ)	<p>ಫಲಾನುಭವಿ ಹೆಸರು: ಅನಂದ ಬಿನ್ ಆಂಜಪ್ಪ</p> <p>ಚಟುವಟಿಕೆ ಹೆಸರು : ಮೇವು ಕಿರು ಚೀಲ</p> <p>ಉದ್ದೇಶ : ಉತ್ಪಾದನಾ ವ್ಯವಸ್ಥೆ ಘಟಕದಡಿ ವಿತರಿಸಿದ ಪರಿಕರದಿಂದ ಸುಧಾರಿತ ಮೇವು ಕಿರು ಚೀಲ ತಳಿಗಳನ್ನು ವೈಜ್ಞಾನಿಕವಾಗಿ ಹಾಗೂ ಲಾಭ ದಾಯಕವಾಗಿ ಬೆಳೆಯಲು ಹಾಗೂ ಉತ್ಪಾದಕತೆ ಹೆಚ್ಚಿಸುವುದು.</p>


**ಜಲಾನಯನ ಯೋಜನೆಗಳ ಚಟುವಟಿಕೆ/ಕಾಮಗಾರಿಗಳನ್ನು ಅಂತರ್ಜಾಲದಲ್ಲಿ ಅಳವಡಿಸಲು ಸಂಕ್ಷಿಪ್ತ ಪ್ರಮಾಹಿತಿ**

ಯೋಜನೆಯ ಹೆಸರು:	ಪ್ರಧಾನ ಮಂತ್ರಿ ಕೃಷಿ ಸಿಂಚಾಯಿ ಯೋಜನೆ- ಜಲಾನಯನ ಅಭಿವೃದ್ಧಿ ಘಟಕ -2.0
ವರ್ಷ:	2022-23
ಕಾಮಗಾರಿ/ಚಟುವಟಿಕೆಯ ಹೆಸರು:	ಮೇವು ಕಿರು ಚೀಲ
ಕಾಮಗಾರಿ/ಚಟುವಟಿಕೆಯ ಛಾಯಾ ಚಿತ್ರ (photo with Lat & Long)	
ಸರ್ವೆ ನಂಬರ್:	62
ಅಕ್ಷಾಂಶ ಮತ್ತು ರೇಖಾಂಶ:	31.413188 78.989613
ಗ್ರಾಮ:	ರಾಯಪಲ್ಲಿ
ತಾಲೂಕು:	ಚಿಂತಾಮಣಿ
ಜಿಲ್ಲೆ:	ಚಿಕ್ಕಬಳ್ಳಾಪುರ
ಕಾಮಗಾರಿ/ ಚಟುವಟಿಕೆಯ ಅಂದಾಜು ಮೊತ್ತ (ರೂಪಾಯಿಗಳಲ್ಲಿ)	400
ಕಾಮಗಾರಿ/ ಚಟುವಟಿಕೆಯ ಕುರಿತು ಸಂಕ್ಷಿಪ್ತ ವಿವರ (ಸಮುದಾಯ ಕಾಮಗಾರಿಯಾಗಿದ್ದರೆ ಅಂದಾಜು ನೀರು ಸಂಗ್ರಹಣೆ (Cubic Meter), ರಕ್ಷಣಾತ್ಮಕ ನೀರಾವರಿ ಪ್ರದೇಶ, ಪಲಾನುಭವಿಗಳ ಸಂಖ್ಯೆ, ವೈಯಕ್ತಿಕ ಕಾಮಗಾರಿಯಾಗಿದ್ದರೆ ಫಲಾನುಭವಿ ಹೆಸರು, ಚಟುವಟಿಕೆಯಿಂದ ಪಡೆಯುತ್ತಿರುವ ಲಾಭ)	<p>ಫಲಾನುಭವಿ ಹೆಸರು: ಗಜೇಂದ್ರ ಬಿನ್ ನಾರಾಯಣಸ್ವಾಮಿ</p> <p>ಚಟುವಟಿಕೆ ಹೆಸರು : ಮೇವು ಕಿರು ಚೀಲ</p> <p>ಉದ್ದೇಶ : ಉತ್ಪಾದನಾ ವ್ಯವಸ್ಥೆ ಘಟಕದಡಿ ವಿತರಿಸಿದ ಪರಿಕರದಿಂದ ಸುಧಾರಿತ ಮೇವು ಕಿರು ಚೀಲ ತಳಿಗಳನ್ನು ವೈಜ್ಞಾನಿಕವಾಗಿ ಹಾಗೂ ಲಾಭದಾಯಕವಾಗಿ ಬೆಳೆಯಲು ಹಾಗೂ ಉತ್ಪಾದಕತೆ ಹೆಚ್ಚಿಸುವುದು.</p>


**ಜಲಾನಯನ ಯೋಜನೆಗಳ ಚಟುವಟಿಕೆ/ಕಾಮಗಾರಿಗಳನ್ನು ಅಂತರ್ಜಾಲದಲ್ಲಿ ಅಳವಡಿಸಲು  
ಸಂಕ್ಷಿಪ್ತ ಮಾಹಿತಿ**

ಯೋಜನೆಯಹೆಸರು:	ಪ್ರಧಾನ ಮಂತ್ರಿ ಕೃಷಿ ಸಿಂಚಾಯಿ ಯೋಜನೆ- ಜಲಾನಯನ ಅಭಿವೃದ್ಧಿ ಘಟಕ -2.0									
ವರ್ಷ:	2022-23									
ಕಾಮಗಾರಿಯ/ ಚಟುವಟಿಕೆಯಹೆಸರು:	ಹೋರ್ಡಿಂಗ್ಸ್									
ಕಾಮಗಾರಿ/ಚಟುವಟಿಕೆಯುಳ್ಳಾಯಚಿ ತ್ರ(photo with Lat & Long)	 <table border="1" style="margin-left: auto; margin-right: auto;"> <thead> <tr> <th></th> <th>Decimal</th> <th>DMS</th> </tr> </thead> <tbody> <tr> <td>Latitude</td> <td>13.438145</td> <td>13°26'17" N</td> </tr> <tr> <td>Longitude</td> <td>77.71269</td> <td>77°42'45" E</td> </tr> </tbody> </table> <p style="text-align: right;">2022-07-25(Mon) 17:05</p>		Decimal	DMS	Latitude	13.438145	13°26'17" N	Longitude	77.71269	77°42'45" E
	Decimal	DMS								
Latitude	13.438145	13°26'17" N								
Longitude	77.71269	77°42'45" E								
ಸರ್ವೆನಂಬರ್:										
ಅಕ್ಷಾಂಶಮತ್ತುರೇಖಾಂಶ:	13.438145 77.71269									
ಗ್ರಾಮ:	ಆನೆಮಡುಗು									
ತಾಲ್ಲೂಕು:	ಚಿಕ್ಕಬಳ್ಳಾಪುರ									
ಜಿಲ್ಲೆ:	ಚಿಕ್ಕಬಳ್ಳಾಪುರ									
ಕಾಮಗಾರಿ/ ಚಟುವಟಿಕೆಯ ಅಂದಾಜು ಮೊತ್ತ (ರೂಪಾಯಿಗಳಲ್ಲಿ)	99,000.									
ಕಾಮಗಾರಿ/ ಚಟುವಟಿಕೆಯ ಕುರಿತು ಸಂಕ್ಷಿಪ್ತ ವಿವರ (ಸಮುದಾಯ ಕಾಮಗಾರಿಯಾಗಿದ್ದರೆ ಅಂದಾಜು ನೀರು ಸಂಗ್ರಹಣೆ(Cubic Meter), ರಕ್ಷಣಾತ್ಮಕ ನೀರಾವರಿ ಪ್ರದೇಶ, ಫಲಾನುಭವಿಗಳ ಸಂಖ್ಯೆ ವೈಯಕ್ತಿಕ ಕಾಮಗಾರಿಯಾಗಿದ್ದರೆ, ಫಲಾನುಭವಿಹೆಸರು, ಚಟುವಟಿಕೆಯಿಂದಪಡೆಯುತ್ತಿರುವ ಲಾಭ)	ಹೋರ್ಡಿಂಗ್ಸ್ ಮೂಲಕ ಯೋಜನೆಯ ಬಗ್ಗೆ ಅರಿವು ಮೂಡಿಸಲಾಯಿತು.									

**ಜಲಾನಯನ ಯೋಜನೆಗಳ ಚಟುವಟಿಕೆ/ಕಾಮಗಾರಿಗಳನ್ನು ಅಂತರ್ಜಾಲದಲ್ಲಿ ಅಳವಡಿಸಲು  
ಸಂಕ್ಷಿಪ್ತ ಮಾಹಿತಿ**

ಯೋಜನೆಯಹೆಸರು:	ಪ್ರಧಾನ ಮಂತ್ರಿ ಕೃಷಿ ಸಿಂಚಾಯಿ ಯೋಜನೆ- ಜಲಾನಯನ ಅಭಿವೃದ್ಧಿ ಘಟಕ -2.0
ವರ್ಷ:	2022-23
ಕಾಮಗಾರಿಯ/ ಚಟುವಟಿಕೆಯಹೆಸರು:	ಹೋರ್ಡಿಂಗ್ಸ್
ಕಾಮಗಾರಿ/ಚಟುವಟಿಕೆಯುಳಾಯಿಚಿತ್ರ (photo with Lat & Long)	
ಸರ್ವೆನಂಬರ್:	
ಅಕ್ಷಾಂಶಮತ್ತುರೇಖಾಂಶ:	13.44586 77.72368
ಗ್ರಾಮ:	ಅಂಬಾಜಿದುರ್ಗ
ತಾಲ್ಲೂಕು:	ಚಿಂತಾಮಣಿ
ಜಿಲ್ಲೆ:	ಚಿಕ್ಕಬಳ್ಳಾಪುರ
ಕಾಮಗಾರಿ/ ಚಟುವಟಿಕೆಯ ಅಂದಾಜು ಮೊತ್ತ (ರೂಪಾಯಿಗಳಲ್ಲಿ)	99,000.
ಕಾಮಗಾರಿ/ ಚಟುವಟಿಕೆಯ ಕುರಿತು ಸಂಕ್ಷಿಪ್ತ ವಿವರ (ಸಮುದಾಯ ಕಾಮಗಾರಿಯಾಗಿದ್ದರೆ ಅಂದಾಜು ನೀರು ಸಂಗ್ರಹಣೆ(Cubic Meter), ರಕ್ಷಣಾತ್ಮಕ ನೀರಾವರಿ ಪ್ರದೇಶ, ಫಲಾನುಭವಿಗಳ ಸಂಖ್ಯೆ ವೈಯಕ್ತಿಕ ಕಾಮಗಾರಿಯಾಗಿದ್ದರೆ, ಫಲಾನುಭವಿಹೆಸರು, ಚಟುವಟಿಕೆಯಿಂದಪಡೆಯುತ್ತಿರುವ ಲಾಭ)	ಹೋರ್ಡಿಂಗ್ಸ್ ಮೂಲಕ ಯೋಜನೆಯ ಬಗ್ಗೆ ಅರಿವು ಮೂಡಿಸಲಾಯಿತು.

**ಜಲಾನಯನ ಯೋಜನೆಗಳ ಚಟುವಟಿಕೆ/ಕಾಮಗಾರಿಗಳನ್ನು ಅಂತರ್ಜಾಲದಲ್ಲಿ ಅಳವಡಿಸಲು  
ಸಂಕ್ಷಿಪ್ತ ಮಾಹಿತಿ**

ಯೋಜನೆಯಹೆಸರು:	ಪ್ರಧಾನ ಮಂತ್ರಿ ಕೃಷಿ ಸಿಂಚಾಯಿ ಯೋಜನೆ- ಜಲಾನಯನ ಅಭಿವೃದ್ಧಿ ಘಟಕ -2.0
ವರ್ಷ:	2022-23
ಕಾಮಗಾರಿಯ/ ಚಟುವಟಿಕೆಯಹೆಸರು:	ಗೋಡೆ ಬರಹ
ಕಾಮಗಾರಿ/ಚಟುವಟಿಕೆಯುಳಾಯಿಚಿತ್ರ (photo with Lat & Long)	
ಸರ್ವೆನಂಬರ್:	
ಅಕ್ಷಾಂಶಮತ್ತುರೇಖಾಂಶ:	13.43814 77.71269
ಗ್ರಾಮ:	ಸಾದೇನಹಳ್ಳಿ
ತಾಲ್ಲೂಕು:	ಚಿಕ್ಕಬಳ್ಳಾಪುರ
ಜಿಲ್ಲೆ:	ಚಿಕ್ಕಬಳ್ಳಾಪುರ
ಕಾಮಗಾರಿ/ ಚಟುವಟಿಕೆಯ ಅಂದಾಜು ಮೊತ್ತ (ರೂಪಾಯಿಗಳಲ್ಲಿ)	99,000.
ಕಾಮಗಾರಿ/ ಚಟುವಟಿಕೆಯ ಕುರಿತು ಸಂಕ್ಷಿಪ್ತ ವಿವರ (ಸಮುದಾಯ ಕಾಮಗಾರಿಯಾಗಿದ್ದರೆ ಅಂದಾಜು ನೀರು ಸಂಗ್ರಹಣೆ(Cubic Meter), ರಕ್ಷಣಾತ್ಮಕ ನೀರಾವರಿ ಪ್ರದೇಶ, ಫಲಾನುಭವಿಗಳ ಸಂಖ್ಯೆ ವೈಯಕ್ತಿಕ ಕಾಮಗಾರಿಯಾಗಿದ್ದರೆ, ಫಲಾನುಭವಿಹೆಸರು, ಚಟುವಟಿಕೆಯಿಂದಪಡೆಯುತ್ತಿರುವ ಲಾಭ)	ಗೋಡೆಬರಹ ಮೂಲಕ ಯೋಜನೆಯ ಬಗ್ಗೆ ಅರಿವು ಮೂಡಿಸಲಾಯಿತು.

**ಜಲಾನಯನ ಯೋಜನೆಗಳ ಚಟುವಟಿಕೆ/ಕಾಮಗಾರಿಗಳನ್ನು ಅಂತರ್ಜಾಲದಲ್ಲಿ ಅಳವಡಿಸಲು ಸಂಕ್ಷಿಪ್ತ ಮಾಹಿತಿ**


ಯೋಜನೆಯ ಹೆಸರು:	ಪ್ರಧಾನ ಮಂತ್ರಿ ಕೃಷಿ ಸಿಂಚಾಯಿ ಯೋಜನೆ- ಜಲಾನಯನ ಅಭಿವೃದ್ಧಿ ಘಟಕ -2.0
ವರ್ಷ:	2022-23
ಕಾಮಗಾರಿಯ/ ಚಟುವಟಿಕೆಯ ಹೆಸರು:	ಗೋಡೆ ಬರಹ
ಕಾಮಗಾರಿ/ಚಟುವಟಿಕೆಯ ಛಾಯಾಚಿತ್ರ (photo with Lat & Long)	
ಸರ್ವೆ ನಂಬರ್:	
ಅಕ್ಷಾಂಶ ಮತ್ತು ರೇಖಾಂಶ:	13.416981 78.095931
ಗ್ರಾಮ:	ಹಿರಣ್ಯಹಳ್ಳಿ
ತಾಲ್ಲೂಕು:	ಚಿಂತಾಮಣಿ
ಜಿಲ್ಲೆ:	ಚಿಕ್ಕಬಳ್ಳಾಪುರ
ಕಾಮಗಾರಿ/ ಚಟುವಟಿಕೆಯ ಅಂದಾಜು ಮೊತ್ತ (ರೂಪಾಯಿಗಳಲ್ಲಿ)	99,000.
ಕಾಮಗಾರಿ/ ಚಟುವಟಿಕೆಯ ಕುರಿತು ಸಂಕ್ಷಿಪ್ತ ವಿವರ (ಸಮುದಾಯ ಕಾಮಗಾರಿಯಾಗಿದ್ದರೆ ಅಂದಾಜು ನೀರು ಸಂಗ್ರಹಣೆ (Cubic Meter), ರಕ್ಷಣಾತ್ಮಕ ನೀರಾವರಿ ಪ್ರದೇಶ, ಫಲಾನುಭವಿಗಳ ಸಂಖ್ಯೆ ವೈಯಕ್ತಿಕ ಕಾಮಗಾರಿಯಾಗಿದ್ದರೆ, ಫಲಾನುಭವಿ ಹೆಸರು, ಚಟುವಟಿಕೆಯಿಂದ ಪಡೆಯುತ್ತಿರುವ ಲಾಭ)	ಗೋಡೆ ಬರಹ ಮೂಲಕ ಯೋಜನೆಯ ಬಗ್ಗೆ ಅರಿವು ಮೂಡಿಸಲಾಯಿತು.

**ಜಲಾನಯನ ಯೋಜನೆಗಳ ಚಟುವಟಿಕೆ/ಕಾಮಗಾರಿಗಳನ್ನು ಅಂತರ್ಜಾಲದಲ್ಲಿ ಅಳವಡಿಸಲು  
ಸಂಕ್ಷಿಪ್ತ ಮಾಹಿತಿ**


ಯೋಜನೆಯಹೆಸರು:	ಪ್ರಧಾನ ಮಂತ್ರಿ ಕೃಷಿ ಸಿಂಚಾಯಿ ಯೋಜನೆ- ಜಲಾನಯನ ಅಭಿವೃದ್ಧಿ ಘಟಕ -2.0
ವರ್ಷ:	2022-23
ಕಾಮಗಾರಿಯ/ ಚಟುವಟಿಕೆಯಹೆಸರು:	ಪ್ರವೇಶದ್ವಾರ ಚಟುವಟಿಕೆ
ಕಾಮಗಾರಿ/ಚಟುವಟಿಕೆಯುಳಾಯಜಿ ತ್ರ(photo with Lat & Long)	
ಸರ್ವೆನಂಬರ್:	
ಅಕ್ಷಾಂಶಮತ್ತುರೇಖಾಂಶ:	13.416981 78.095931
ಗ್ರಾಮ:	ಮಂಡಿಕಲ್ಲು
ತಾಲ್ಲೂಕು:	ಚಿಕ್ಕಬಳ್ಳಾಪುರ
ಜಿಲ್ಲೆ:	ಚಿಕ್ಕಬಳ್ಳಾಪುರ
ಕಾಮಗಾರಿ/ ಚಟುವಟಿಕೆಯ ಅಂದಾಜು ಮೊತ್ತ (ರೂಪಾಯಿಗಳಲ್ಲಿ)	8,00,000.
ಕಾಮಗಾರಿ/ ಚಟುವಟಿಕೆಯ ಕುರಿತು ಸಂಕ್ಷಿಪ್ತ ವಿವರ (ಸಮುದಾಯ ಕಾಮಗಾರಿಯಾಗಿದ್ದರೆ ಅಂದಾಜು ನೀರು ಸಂಗ್ರಹಣೆ(Cubic Meter), ರಕ್ಷಣಾತ್ಮಕ ನೀರಾವರಿ ಪ್ರದೇಶ, ಫಲಾನುಭವಿಗಳ ಸಂಖ್ಯೆ ವೈಯಕ್ತಿಕ ಕಾಮಗಾರಿಯಾಗಿದ್ದರೆ, ಫಲಾನುಭವಿಹೆಸರು, ಚಟುವಟಿಕೆಯಿಂದಪಡೆಯುತ್ತಿರುವ ಲಾಭ)	ಪ್ರವೇಶ ದ್ವಾರ ಚಟುವಟಿಕೆಯಡಿ ಮಂಡಿಕಲ್ಲು ರೈತ ಉತ್ಪಾದಕ ಸಂಸ್ಥೆಗೆ ಕೃಷಿ ಯಂತ್ರಧಾರೆ ಘಟಕದಡಿ ಕೃಷಿ ಯಂತ್ರೋಪಕರಣಗಳನ್ನು ನೀಡಿರುವುದರಿಂದ ಸುತ್ತು-ಮುತ್ತಲಿನ ರೈತರಿಗೆ ಅನುಕೂಲವಾಗಿದೆ.




**ಜಲಾನಯನ ಯೋಜನೆಗಳ ಚಟುವಟಿಕೆ/ಕಾಮಗಾರಿಗಳನ್ನು ಅಂತರ್ಜಾಲದಲ್ಲಿ ಅಳವಡಿಸಲು  
ಸಂಕ್ಷಿಪ್ತ ಮಾಹಿತಿ**

ಯೋಜನೆಯಹೆಸರು:	ಪ್ರಧಾನ ಮಂತ್ರಿ ಕೃಷಿ ಸಿಂಚಾಯಿ ಯೋಜನೆ- ಜಲಾನಯನ ಅಭಿವೃದ್ಧಿ ಘಟಕ -2.0
ವರ್ಷ:	2022-23
ಕಾಮಗಾರಿಯ/ ಚಟುವಟಿಕೆಯಹೆಸರು:	ಸ್ವ-ಸಹಾಯ ಸಂಘಗಳ ತರಬೇತಿ
ಕಾಮಗಾರಿ/ಚಟುವಟಿಕೆಯುಳಾಯಜಿ ತ್ರ(photo with Lat & Long)	 <p>Latitude: 13.595707 Longitude: 77.689101 Elevation: 942.68 m Accuracy: 15.9 m Time: 12-13-2022 12:33 Note: S. 2.training for paiyur Village, Madhavai ED, hachenahalli sub watershed. Powered by NasaRam</p>
ಸರ್ವೆನಂಬರ್:	
ಅಕ್ಷಾಂಶಮತ್ತುರೇಖಾಂಶ:	13.595707 77.689101
ಗ್ರಾಮ:	ಮಂಡಿಕಲ್ಲು
ತಾಲ್ಲೂಕು:	ಚಿಕ್ಕಬಳ್ಳಾಪುರ
ಜಿಲ್ಲೆ:	ಚಿಕ್ಕಬಳ್ಳಾಪುರ
ಕಾಮಗಾರಿ/ ಚಟುವಟಿಕೆಯ ಅಂದಾಜು ಮೊತ್ತ (ರೂಪಾಯಿಗಳಲ್ಲಿ)	1,28,000.
ಕಾಮಗಾರಿ/ ಚಟುವಟಿಕೆಯ ಕುರಿತು ಸಂಕ್ಷಿಪ್ತ ವಿವರ (ಸಮುದಾಯ ಕಾಮಗಾರಿಯಾಗಿದ್ದರೆ ಅಂದಾಜು ನೀರು ಸಂಗ್ರಹಣೆ(Cubic Meter), ರಕ್ಷಣಾತ್ಮಕ ನೀರಾವರಿ ಪ್ರದೇಶ, ಫಲಾನುಭವಿಗಳ ಸಂಖ್ಯೆ ವೈಯಕ್ತಿಕ ಕಾಮಗಾರಿಯಾಗಿದ್ದರೆ, ಫಲಾನುಭವಿಹೆಸರು, ಚಟುವಟಿಕೆಯಿಂದಪಡೆಯುತ್ತಿರುವ ಲಾಭ)	ಯೋಜನೆಯಡಿ 55 ಸ್ವ-ಸಹಾಯ ಸಂಘಗಳ ಸದಸ್ಯರಿಗೆ ತರಬೇತಿಗಳನ್ನು ನೀಡುವುದರ ಮೂಲಕ ಯೋಜನೆಯ ಬಗ್ಗೆ ಅರಿವು ಮೂಡಿಸುವುದು ಮತ್ತು ಸಾಮರ್ಥ್ಯ ಅಭಿವೃದ್ಧಿಯನ್ನು ಹೆಚ್ಚಿಸಲಾಯಿತು.


**ಜಲಾನಯನ ಯೋಜನೆಗಳ ಚಟುವಟಿಕೆ/ಕಾಮಗಾರಿಗಳನ್ನು ಅಂತರ್ಜಾಲದಲ್ಲಿ ಅಳವಡಿಸಲು  
ಸಂಕ್ಷಿಪ್ತ ಮಾಹಿತಿ**

ಯೋಜನೆಯ ಹೆಸರು:	ಪ್ರಧಾನ ಮಂತ್ರಿ ಕೃಷಿ ಸಿಂಚಾಯಿ ಯೋಜನೆ- ಜಲಾನಯನ ಅಭಿವೃದ್ಧಿ ಘಟಕ -2.0
ವರ್ಷ:	2022-23
ಕಾಮಗಾರಿಯ/ ಚಟುವಟಿಕೆಯ ಹೆಸರು:	ಸ್ವ-ಸಹಾಯ ಸಂಘಗಳ ತರಬೇತಿ
ಕಾಮಗಾರಿ/ಚಟುವಟಿಕೆಯ ಛಾಯಾಚಿತ್ರ (photo with Lat & Long)	 <p>Latitude: 13.439447 Longitude: 78.001521 Accuracy: 1200.0 m Time: 07-10-2022 12:10 Note: U1 Training LAKSHMIDEVARU BULGE DAMA MAHALLI SUBWATERSCHEM CHINAWANE TALUKA</p>
ಸರ್ವೆ ನಂಬರ್:	
ಅಕ್ಷಾಂಶ ಮತ್ತು ರೇಖಾಂಶ:	13.439447 78.001521
ಗ್ರಾಮ:	ಲಕ್ಷ್ಮಿದೇವನಕೋಟೆ
ತಾಲ್ಲೂಕು:	ಚಿಂತಾಮಣಿ
ಜಿಲ್ಲೆ:	ಚಿಕ್ಕಬಳ್ಳಾಪುರ
ಕಾಮಗಾರಿ/ ಚಟುವಟಿಕೆಯ ಅಂದಾಜು ಮೊತ್ತ (ರೂಪಾಯಿಗಳಲ್ಲಿ)	1,00,000.
ಕಾಮಗಾರಿ/ ಚಟುವಟಿಕೆಯ ಕುರಿತು ಸಂಕ್ಷಿಪ್ತ ವಿವರ (ಸಮುದಾಯ ಕಾಮಗಾರಿಯಾಗಿದ್ದರೆ ಅಂದಾಜು ನೀರು ಸಂಗ್ರಹಣೆ(Cubic Meter), ರಕ್ಷಣಾತ್ಮಕ ನೀರಾವರಿ ಪ್ರದೇಶ, ಫಲಾನುಭವಿಗಳ ಸಂಖ್ಯೆ ವೈಯಕ್ತಿಕ ಕಾಮಗಾರಿಯಾಗಿದ್ದರೆ, ಫಲಾನುಭವಿ ಹೆಸರು, ಚಟುವಟಿಕೆಯಿಂದ ಪಡೆಯುತ್ತಿರುವ ಲಾಭ)	ಯೋಜನೆಯಡಿ 55 ಸ್ವ-ಸಹಾಯ ಸಂಘಗಳ ಸದಸ್ಯರಿಗೆ ತರಬೇತಿಗಳನ್ನು ನೀಡುವುದರ ಮೂಲಕ ಯೋಜನೆಯ ಬಗ್ಗೆ ಅರಿವು ಮೂಡಿಸುವುದು ಮತ್ತು ಸಾಮರ್ಥ್ಯ ಅಭಿವೃದ್ಧಿಯನ್ನು ಹೆಚ್ಚಿಸಲಾಯಿತು.

ಜಲಾನಯನ ಯೋಜನೆಗಳ ಚಟುವಟಿಕೆ/ಕಾಮಗಾರಿಗಳನ್ನು ಅಂತರ್ಜಾಲದಲ್ಲಿ ಅಳವಡಿಸಲು  
ಸಂಕ್ಷಿಪ್ತ ಮಾಹಿತಿ

ಯೋಜನೆಯಹೆಸರು:	ಪ್ರಧಾನ ಮಂತ್ರಿ ಕೃಷಿ ಸಿಂಚಾಯಿ ಯೋಜನೆ- ಜಲಾನಯನ ಅಭಿವೃದ್ಧಿ ಘಟಕ -2.0
ವರ್ಷ:	2022-23
ಕಾಮಗಾರಿಯ/ ಚಟುವಟಿಕೆಯಹೆಸರು:	ತರಕಾರಿ ಕಿರು ಚೀಲ ವಿತರಣೆ & ಬಳಕೆದಾರರ ಗುಂಪುಗಳ ತರಬೇತಿ
ಕಾಮಗಾರಿ/ಚಟುವಟಿಕೆಯಛಾಯಚಿತ್ರ (photo with Lat & Long)	
ಸರ್ವೆನಂಬರ್:	
ಅಕ್ಷಾಂಶಮತ್ತುರೇಖಾಂಶ:	13.410162 78.012582
ಗ್ರಾಮ:	ರಾಯಪ್ಪಲ್ಲಿ
ತಾಲ್ಲೂಕು:	ಚಿಂತಾಮಣಿ
ಜಿಲ್ಲೆ:	ಚಿಕ್ಕಬಳ್ಳಾಪುರ
ಕಾಮಗಾರಿ/ ಚಟುವಟಿಕೆಯ ಅಂದಾಜು ಮೊತ್ತ (ರೂಪಾಯಿಗಳಲ್ಲಿ)	98,000.
ಕಾಮಗಾರಿ/ ಚಟುವಟಿಕೆಯ ಕುರಿತು ಸಂಕ್ಷಿಪ್ತ ವಿವರ (ಸಮುದಾಯ ಕಾಮಗಾರಿಯಾಗಿದ್ದರೆ ಅಂದಾಜು ನೀರು ಸಂಗ್ರಹಣೆ(Cubic Meter), ರಕ್ಷಣಾತ್ಮಕ ನೀರಾವರಿ ಪ್ರದೇಶ, ಫಲಾನುಭವಿಗಳ ಸಂಖ್ಯೆ ವೈಯಕ್ತಿಕ ಕಾಮಗಾರಿಯಾಗಿದ್ದರೆ, ಫಲಾನುಭವಿಹೆಸರು, ಚಟುವಟಿಕೆಯಿಂದಪಡೆಯುತ್ತಿರುವ ಲಾಭ)	ಯೋಜನೆಯಡಿ 26 ಬಳಕೆದಾರರ ಸಂಘಗಳ ಸದಸ್ಯರಿಗೆ ತರಬೇತಿಗಳನ್ನು ನೀಡುವುದರ ಮೂಲಕ ಯೋಜನೆಯ ಬಗ್ಗೆ ಅರಿವು ಮೂಡಿಸುವುದು ಮತ್ತು ಸಾಮರ್ಥ್ಯ ಅಭಿವೃದ್ಧಿಯನ್ನು ಹೆಚ್ಚಿಸಲಾಯಿತು ಹಾಗೂ ತರಕಾರಿ ಕಿರುಚೀಲಗಳನ್ನು ವಿತರಿಸಲಾಯಿತು.

**ಜಲಾನಯನ ಯೋಜನೆಗಳ ಚಟುವಟಿಕೆ/ಕಾಮಗಾರಿಗಳನ್ನು ಅಂತರ್ಜಾಲದಲ್ಲಿ ಅಳವಡಿಸಲು  
ಸಂಕ್ಷಿಪ್ತ ಮಾಹಿತಿ**

ಯೋಜನೆಯ ಹೆಸರು:	ಪ್ರಧಾನ ಮಂತ್ರಿ ಕೃಷಿ ಸಿಂಚಾಯಿ ಯೋಜನೆ- ಜಲಾನಯನ ಅಭಿವೃದ್ಧಿ ಘಟಕ -2.0
ವರ್ಷ:	2022-23
ಕಾಮಗಾರಿಯ/ ಚಟುವಟಿಕೆಯ ಹೆಸರು:	ಜಲಾನಯನ ಸಮಿತಿಗಳ ಸದಸ್ಯರಿಗೆ ತರಬೇತಿ
ಕಾಮಗಾರಿ/ಚಟುವಟಿಕೆಯ ಛಾಯಾಚಿತ್ರ (photo with Lat & Long)	 <p>Latitude: 13.415143 Longitude: 78.083222 Elevation: 852.46±22 m Accuracy: 104.1 m Time: 16-12-2022 13:14 Note: EC Comity Mitting PMKSY.Water 2.0 CHINAHALLI ONE WATER SHED, CHINTHAMANI Taluque Powered by NoteCam</p>
ಸರ್ವೆ ನಂಬರ್:	
ಅಕ್ಷಾಂಶ ಮತ್ತು ರೇಖಾಂಶ:	13.415143 78.083222
ಗ್ರಾಮ:	ಕಾಗತಿ
ತಾಲ್ಲೂಕು:	ಚಿಂತಾಮಣಿ
ಜಿಲ್ಲೆ:	ಚಿಕ್ಕಬಳ್ಳಾಪುರ
ಕಾಮಗಾರಿ/ ಚಟುವಟಿಕೆಯ ಅಂದಾಜು ಮೊತ್ತ (ರೂಪಾಯಿಗಳಲ್ಲಿ)	5000.
ಕಾಮಗಾರಿ/ ಚಟುವಟಿಕೆಯ ಕುರಿತು ಸಂಕ್ಷಿಪ್ತ ವಿವರ (ಸಮುದಾಯ ಕಾಮಗಾರಿಯಾಗಿದ್ದರೆ ಅಂದಾಜು ನೀರು ಸಂಗ್ರಹಣೆ(Cubic Meter), ರಕ್ಷಣಾತ್ಮಕ ನೀರಾವರಿ ಪ್ರದೇಶ, ಫಲಾನುಭವಿಗಳ ಸಂಖ್ಯೆ ವೈಯಕ್ತಿಕ ಕಾಮಗಾರಿಯಾಗಿದ್ದರೆ, ಫಲಾನುಭವಿ ಹೆಸರು, ಚಟುವಟಿಕೆಯಿಂದ ಪಡೆಯುತ್ತಿರುವ ಲಾಭ)	ಯೋಜನೆಯಡಿ 2 ಜಲಾನಯನ ಸಮಿತಿ ಸದಸ್ಯರಿಗೆ ತರಬೇತಿಗಳನ್ನು ನೀಡುವುದರ ಮೂಲಕ ಯೋಜನೆಯ ಬಗ್ಗೆ ಅರಿವು ಮೂಡಿಸುವುದು ಮತ್ತು ಸಾಮರ್ಥ್ಯ ಅಭಿವೃದ್ಧಿಯನ್ನು ಹೆಚ್ಚಿಸಲಾಯಿತು.